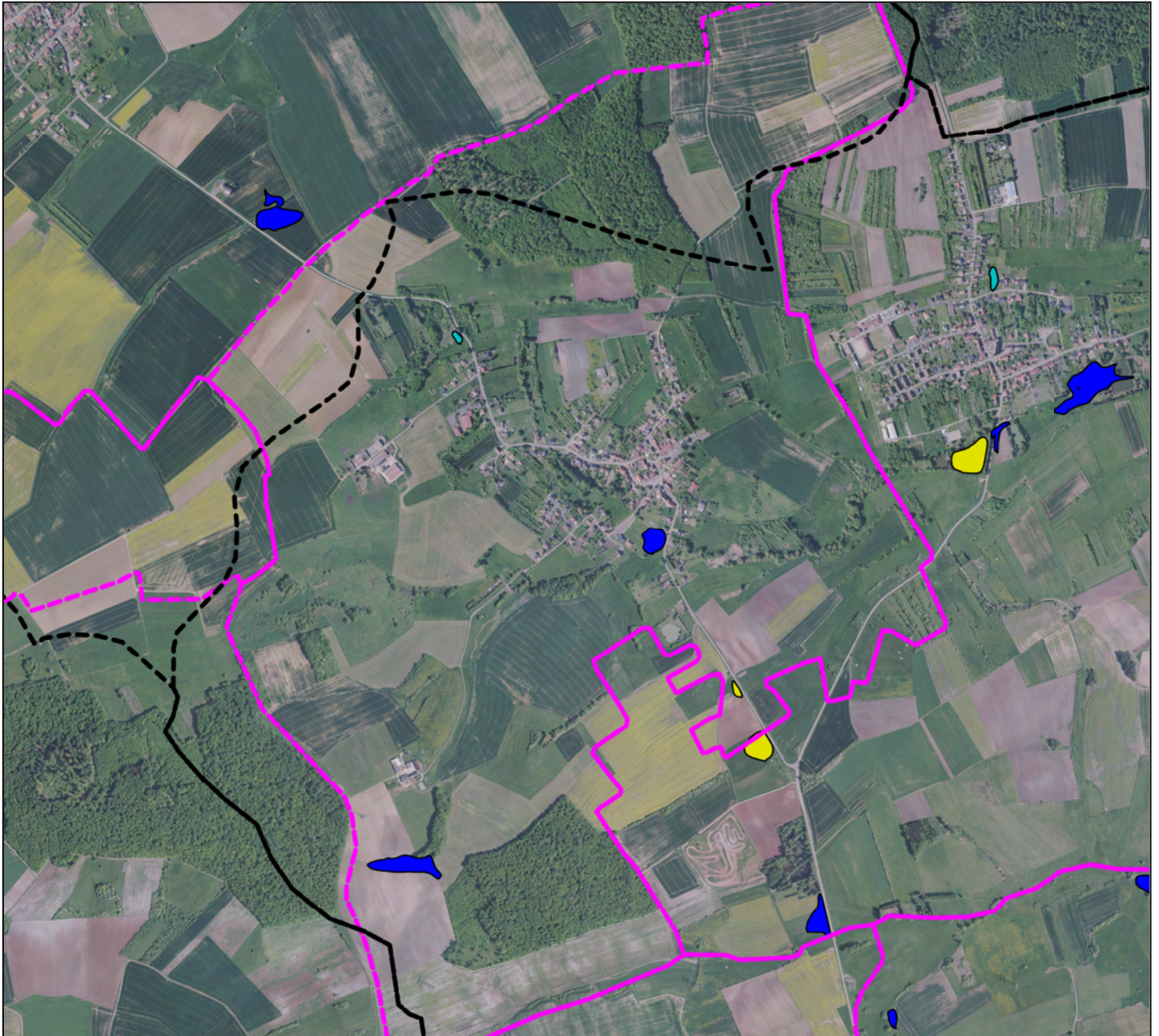









SCHEMA DIRECTEUR DE GESTION DES EAUX PLUVIALES DE LA CASAS

Hiérankisation des fonctionnalités hydrauliques des cuvettes



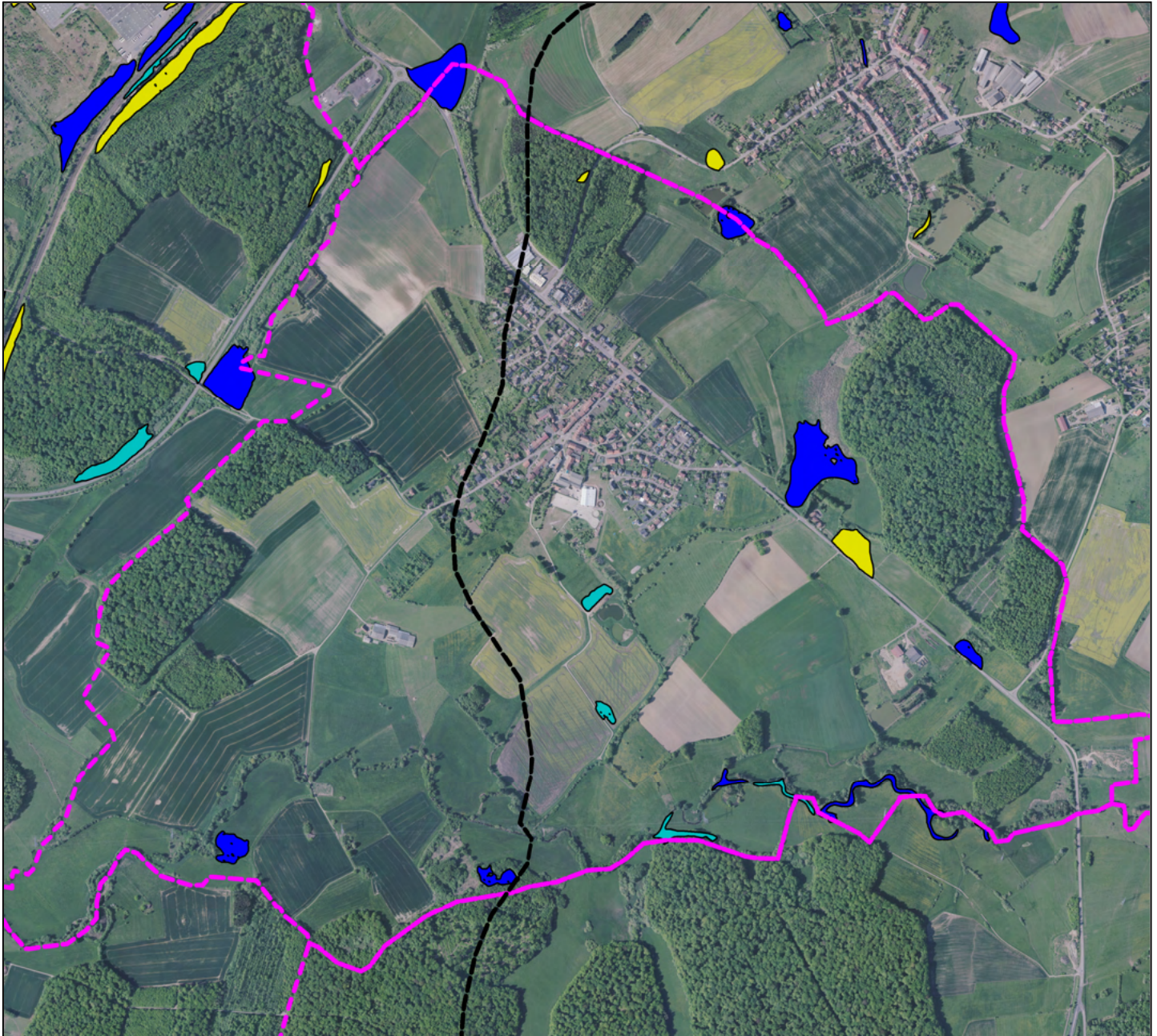
-  bassin versant
-  Limites communales
-  Limites de la CASAS




Fonctionnalité hydraulique des cuvettes

	1 à 2	(217)
	2 à 2,25	(67)
	2,25 à 2,75	(90)
	2,75 à 4	(248)





SCHEMA DIRECTEUR DE GESTION DES EAUX PLUVIALES DE LA CASAS

Hiérankisation des fonctionnalités hydrauliques des cuvettes



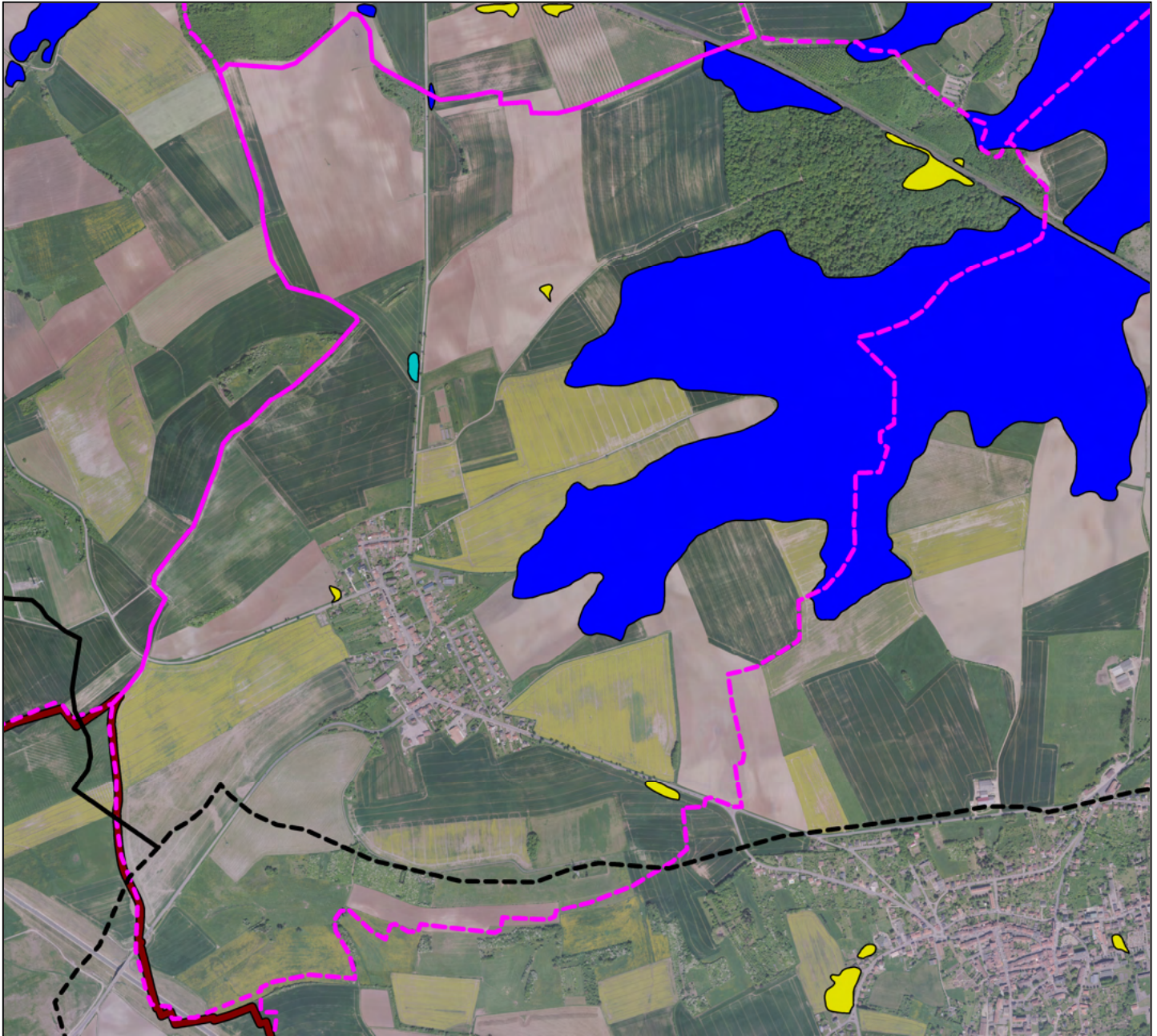
-  bassin versant
-  Limites communales
-  Limites de la CASAS


Fonctionnalité hydraulique des cuvettes


	1 à 2	(217)
	2 à 2,25	(67)
	2,25 à 2,75	(90)
	2,75 à 4	(248)


SCHEMA DIRECTEUR DE GESTION DES EAUX PLUVIALES DE LA CASAS

Hiérankisation des fonctionnalités hydrauliques des cuvettes







 bassin versant

 Limites communales

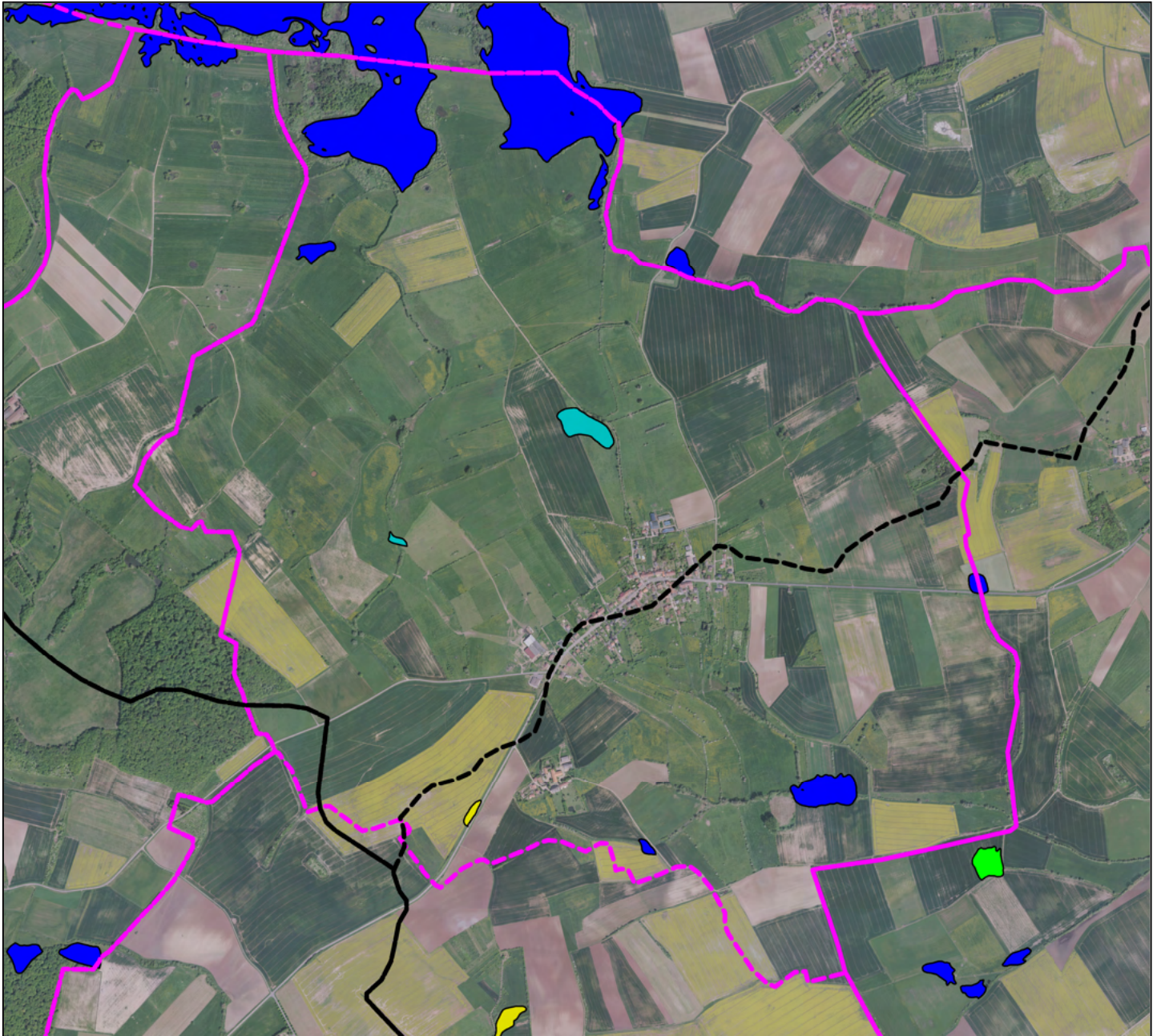
 Limites de la CASAS




Fonctionnalité hydraulique des cuvettes

	1 à 2	(217)
	2 à 2,25	(67)
	2,25 à 2,75	(90)
	2,75 à 4	(248)





SCHEMA DIRECTEUR DE GESTION DES EAUX PLUVIALES DE LA CASAS

Hiérankisation des fonctionnalités hydrauliques des cuvettes



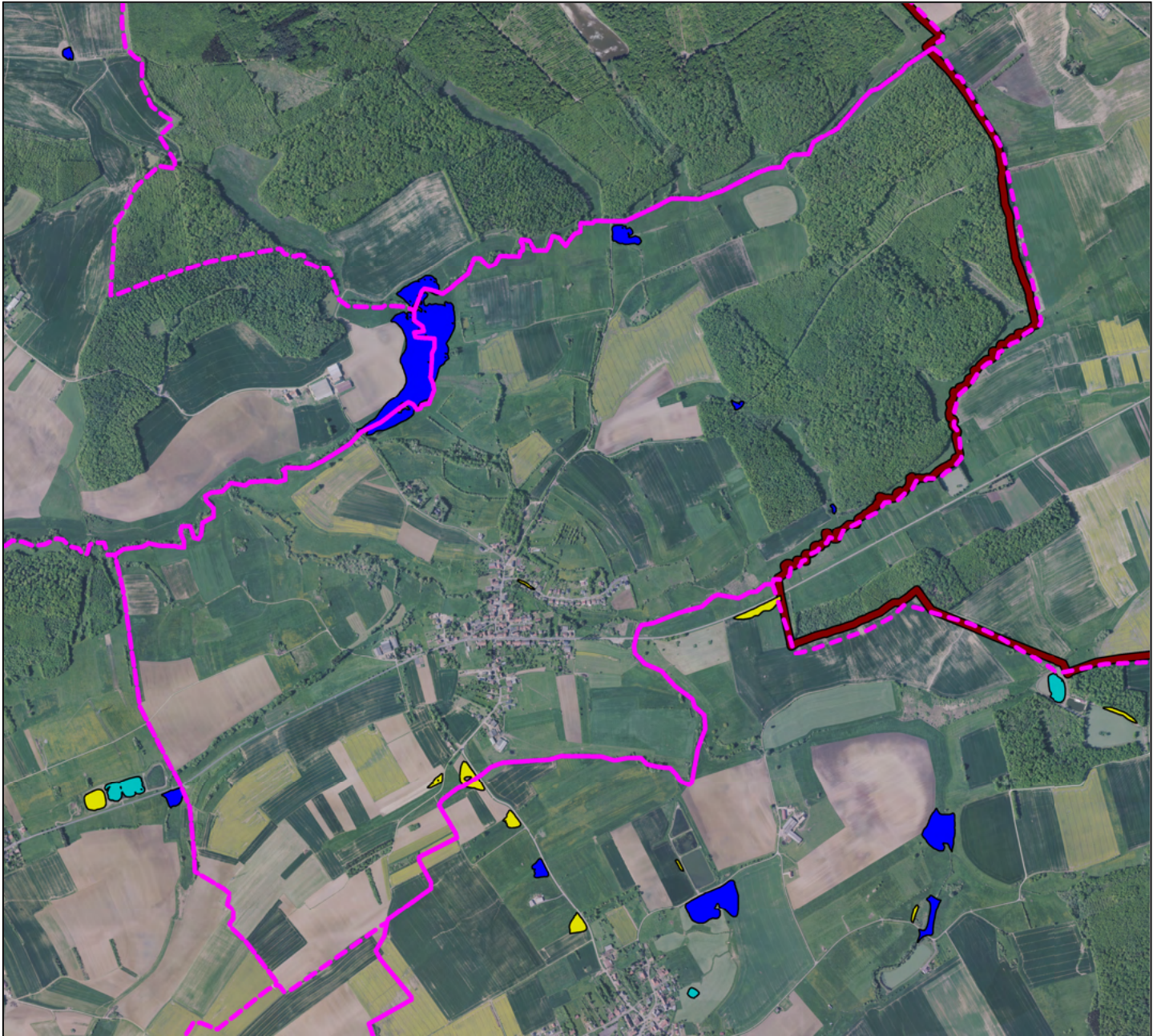
-  bassin versant
-  Limites communales
-  Limites de la CASAS




Fonctionnalité hydraulique des cuvettes

	1 à 2	(217)
	2 à 2,25	(67)
	2,25 à 2,75	(90)
	2,75 à 4	(248)





SCHEMA DIRECTEUR DE GESTION DES EAUX PLUVIALES DE LA CASAS

Hiéarchisation des fonctionnalités hydrauliques des cuvettes



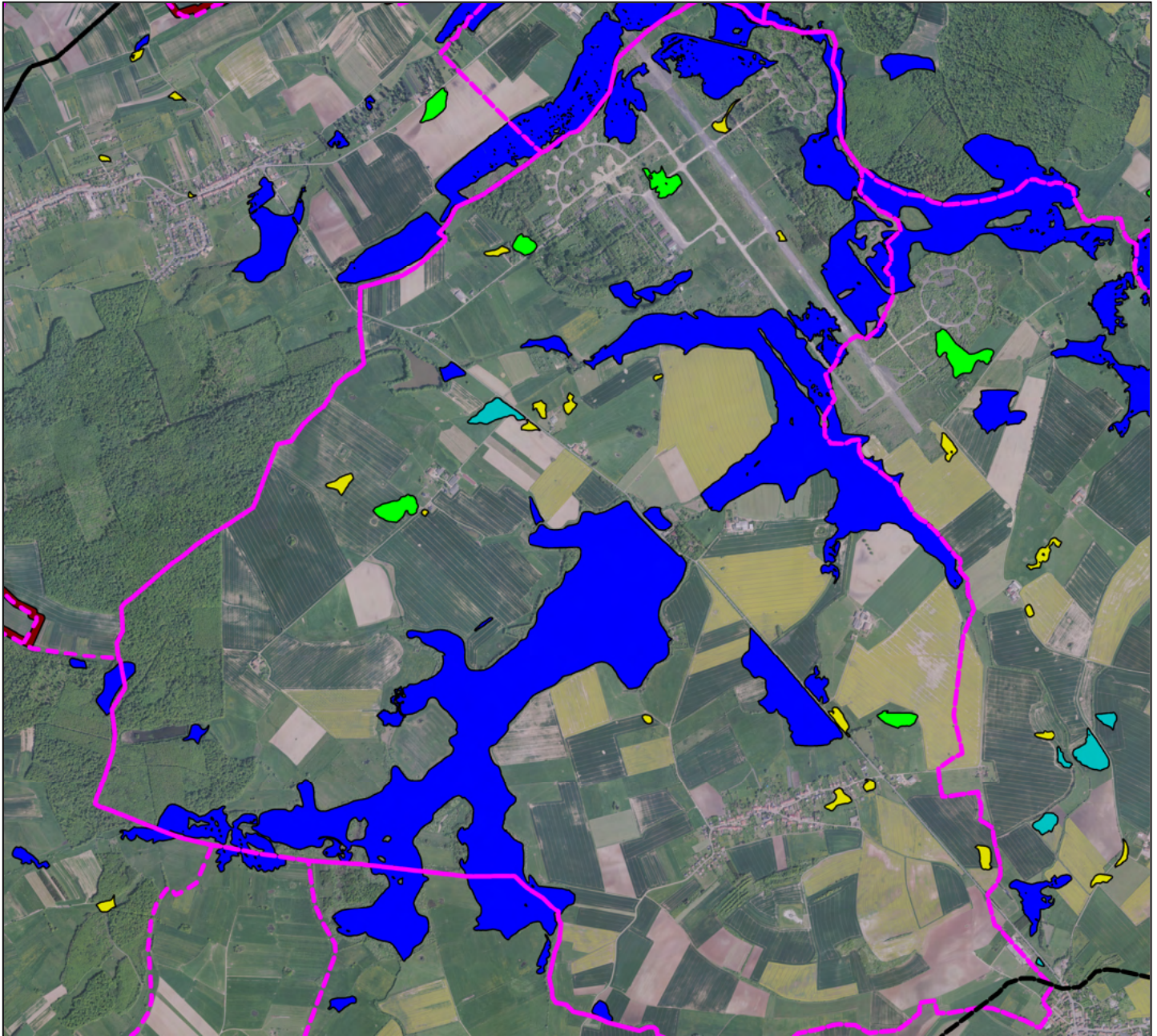
-  bassin versant
-  Limites communales
-  Limites de la CASAS




Fonctionnalité hydraulique des cuvettes

	1 à 2	(217)
	2 à 2,25	(67)
	2,25 à 2,75	(90)
	2,75 à 4	(248)





SCHEMA DIRECTEUR DE GESTION DES EAUX PLUVIALES DE LA CASAS

Hiérankisation des fonctionnalités hydrauliques des cuvettes



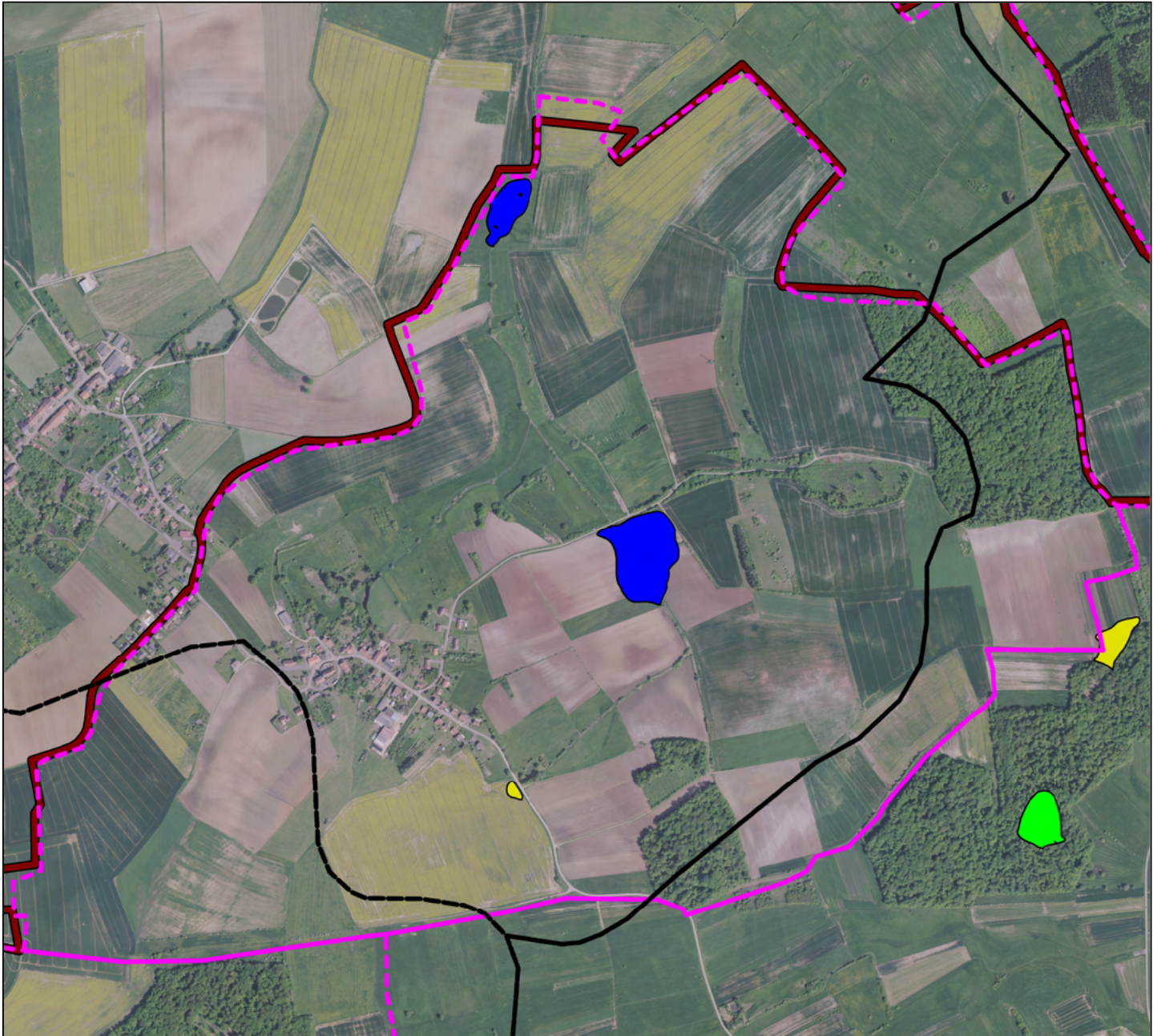
-  bassin versant
-  Limites communales
-  Limites de la CASAS


Fonctionnalité hydraulique des cuvettes


	1 à 2	(217)
	2 à 2,25	(67)
	2,25 à 2,75	(90)
	2,75 à 4	(248)


SCHEMA DIRECTEUR DE GESTION DES EAUX PLUVIALES DE LA CASAS

Hiéarchisation des fonctionnalités hydrauliques des cuvettes







 bassin versant

 Limites communales

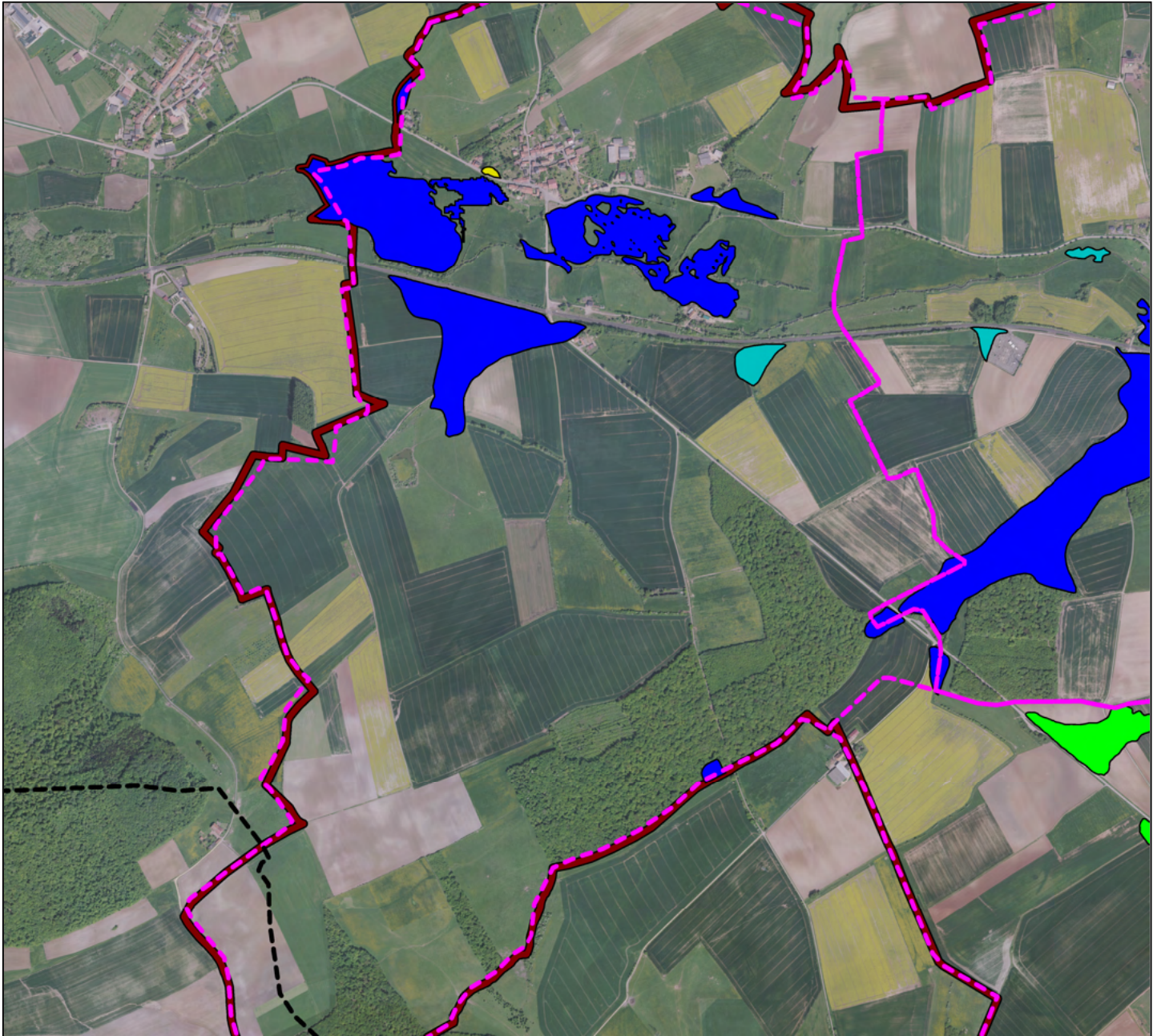
 Limites de la CASAS


Fonctionnalité hydraulique des cuvettes


	1 à 2	(217)
	2 à 2,25	(67)
	2,25 à 2,75	(90)
	2,75 à 4	(248)


SCHEMA DIRECTEUR DE GESTION DES EAUX PLUVIALES DE LA CASAS

Hiérankisation des fonctionnalités hydrauliques des cuvettes







 bassin versant

 Limites communales

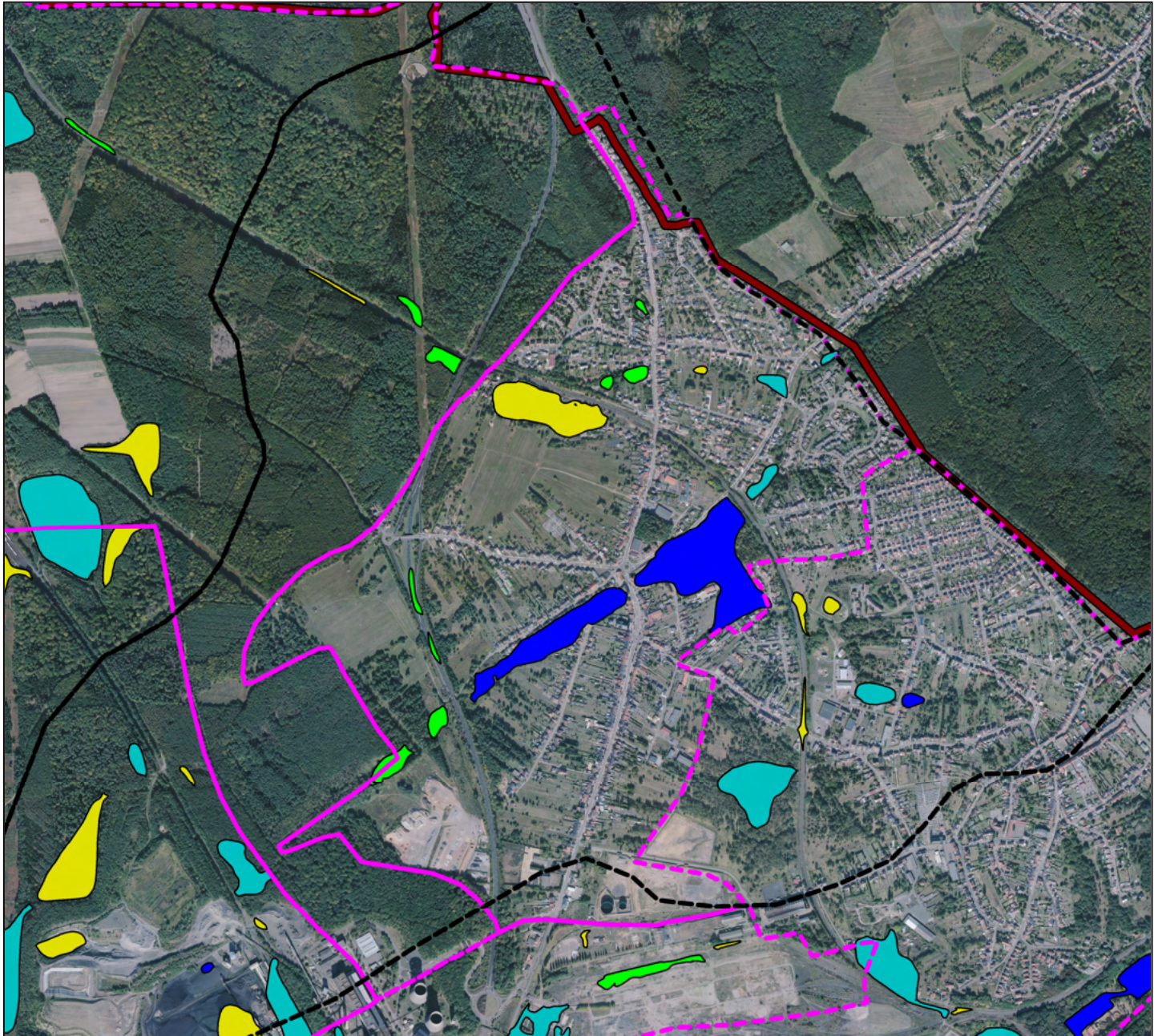
 Limites de la CASAS


Fonctionnalité hydraulique des cuvettes

	1 à 2	(217)
	2 à 2,25	(67)
	2,25 à 2,75	(90)
	2,75 à 4	(248)


SCHEMA DIRECTEUR DE GESTION DES EAUX PLUVIALES DE LA CASAS

Hiérankisation des fonctionnalités hydrauliques des cuvettes






 bassin versant

 Limites communales

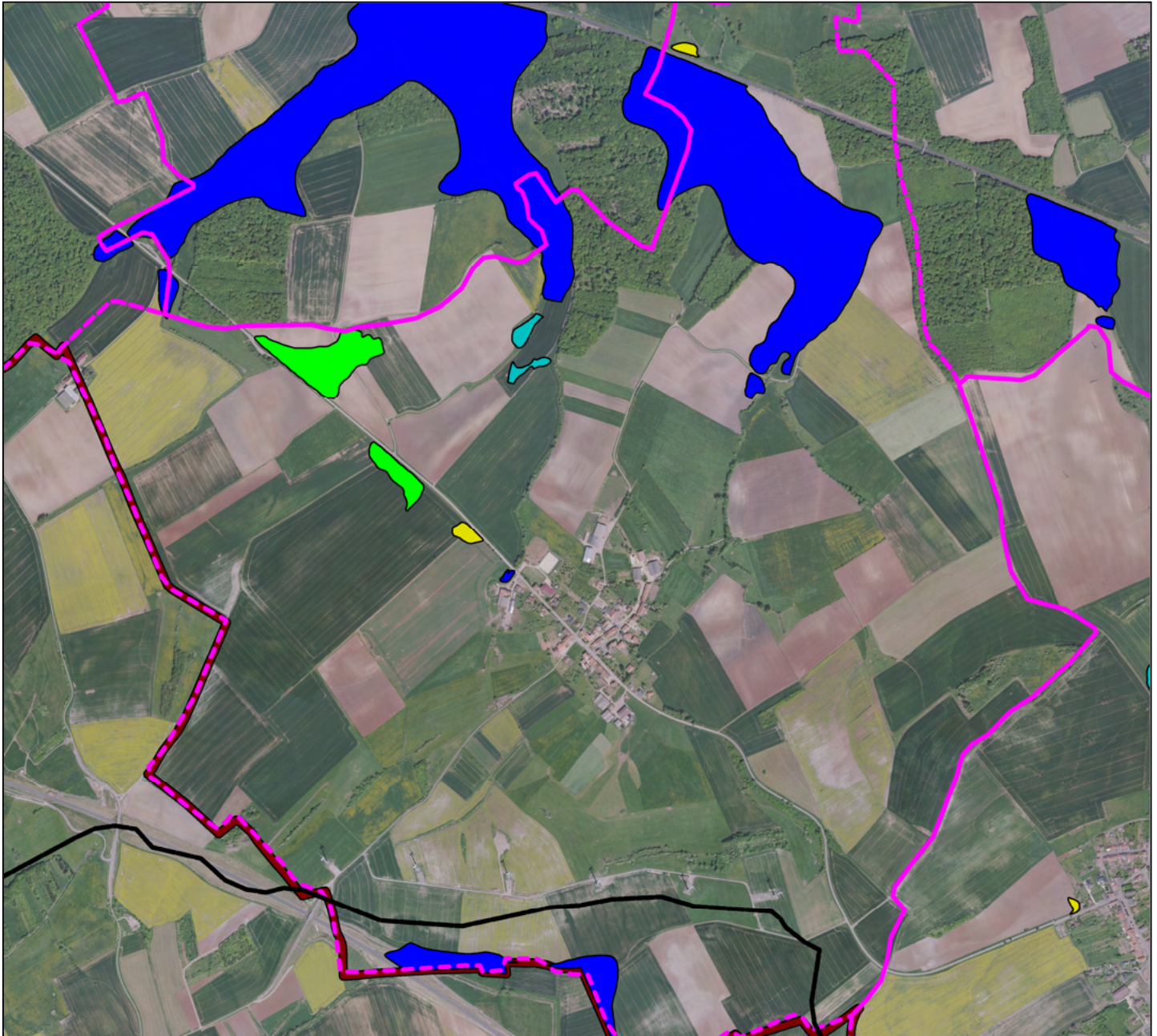
 Limites de la CASAS


Fonctionnalité hydraulique des cuvettes


	1 à 2	(217)
	2 à 2,25	(67)
	2,25 à 2,75	(90)
	2,75 à 4	(248)


SCHEMA DIRECTEUR DE GESTION DES EAUX PLUVIALES DE LA CASAS

Hiérankisation des fonctionnalités hydrauliques des cuvettes






 bassin versant

 Limites communales

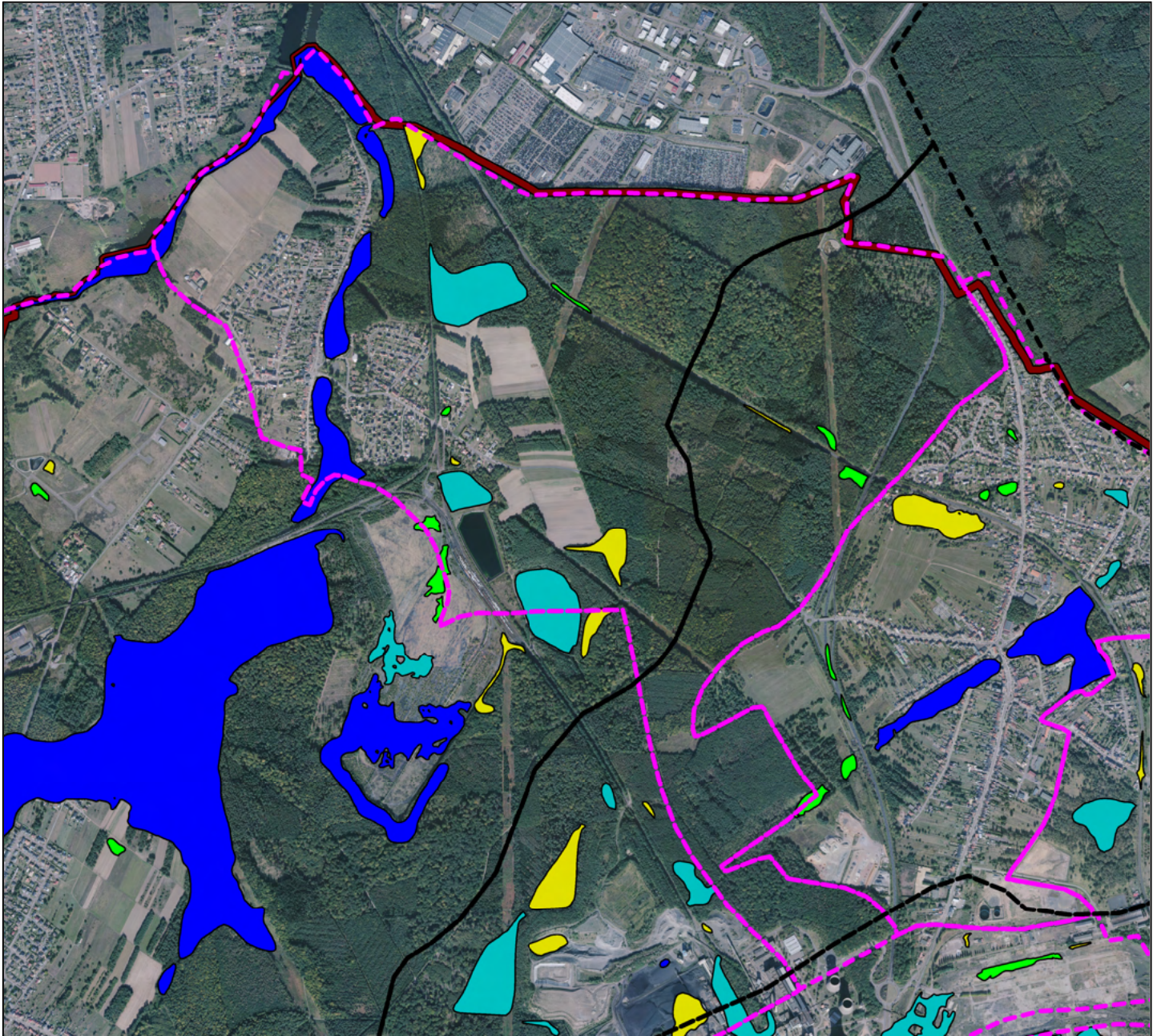
 Limites de la CASAS




Fonctionnalité hydraulique des cuvettes

	1 à 2	(217)
	2 à 2,25	(67)
	2,25 à 2,75	(90)
	2,75 à 4	(248)





SCHEMA DIRECTEUR DE GESTION DES EAUX PLUVIALES DE LA CASAS

Hiérankisation des fonctionnalités hydrauliques des cuvettes



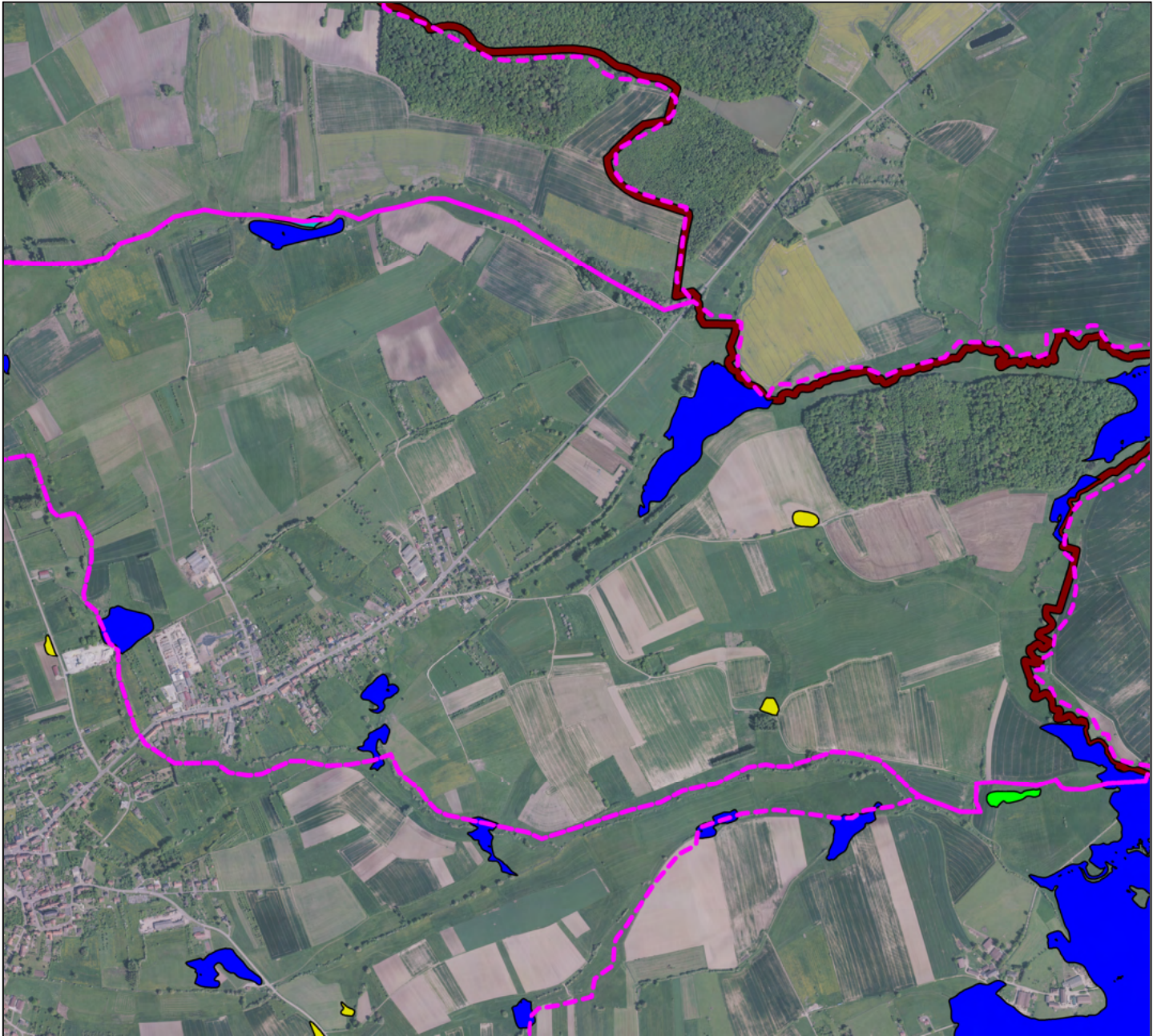
-  bassin versant
-  Limites communales
-  Limites de la CASAS


Fonctionnalité hydraulique des cuvettes


	1 à 2	(217)
	2 à 2,25	(67)
	2,25 à 2,75	(90)
	2,75 à 4	(248)


SCHEMA DIRECTEUR DE GESTION DES EAUX PLUVIALES DE LA CASAS

Hiérankisation des fonctionnalités hydrauliques des cuvettes







 bassin versant

 Limites communales

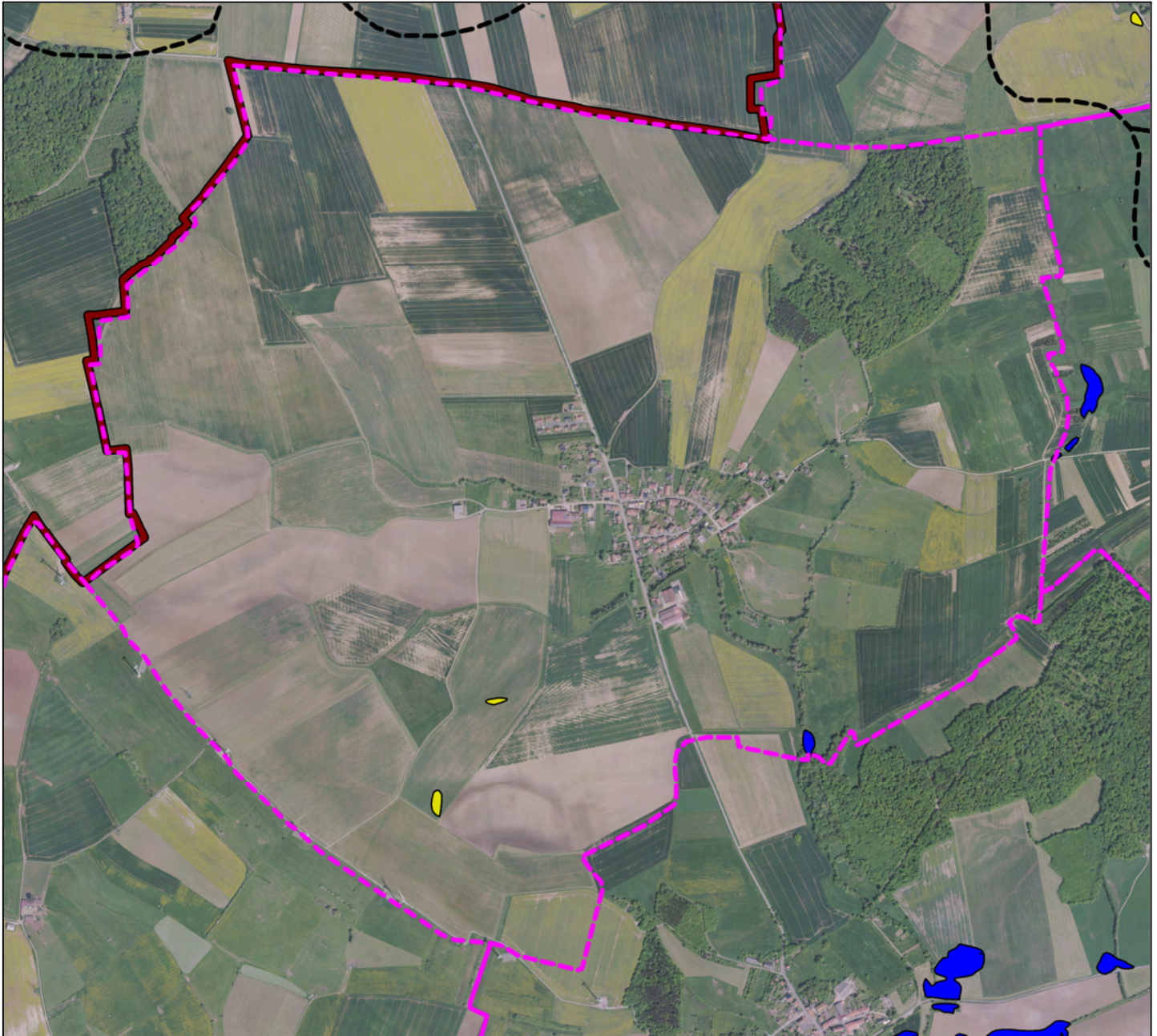
 Limites de la CASAS


Fonctionnalité hydraulique des cuvettes


	1 à 2	(217)
	2 à 2,25	(67)
	2,25 à 2,75	(90)
	2,75 à 4	(248)


SCHEMA DIRECTEUR DE GESTION DES EAUX PLUVIALES DE LA CASAS

Hiéarchisation des fonctionnalités hydrauliques des cuvettes







 bassin versant

 Limites communales

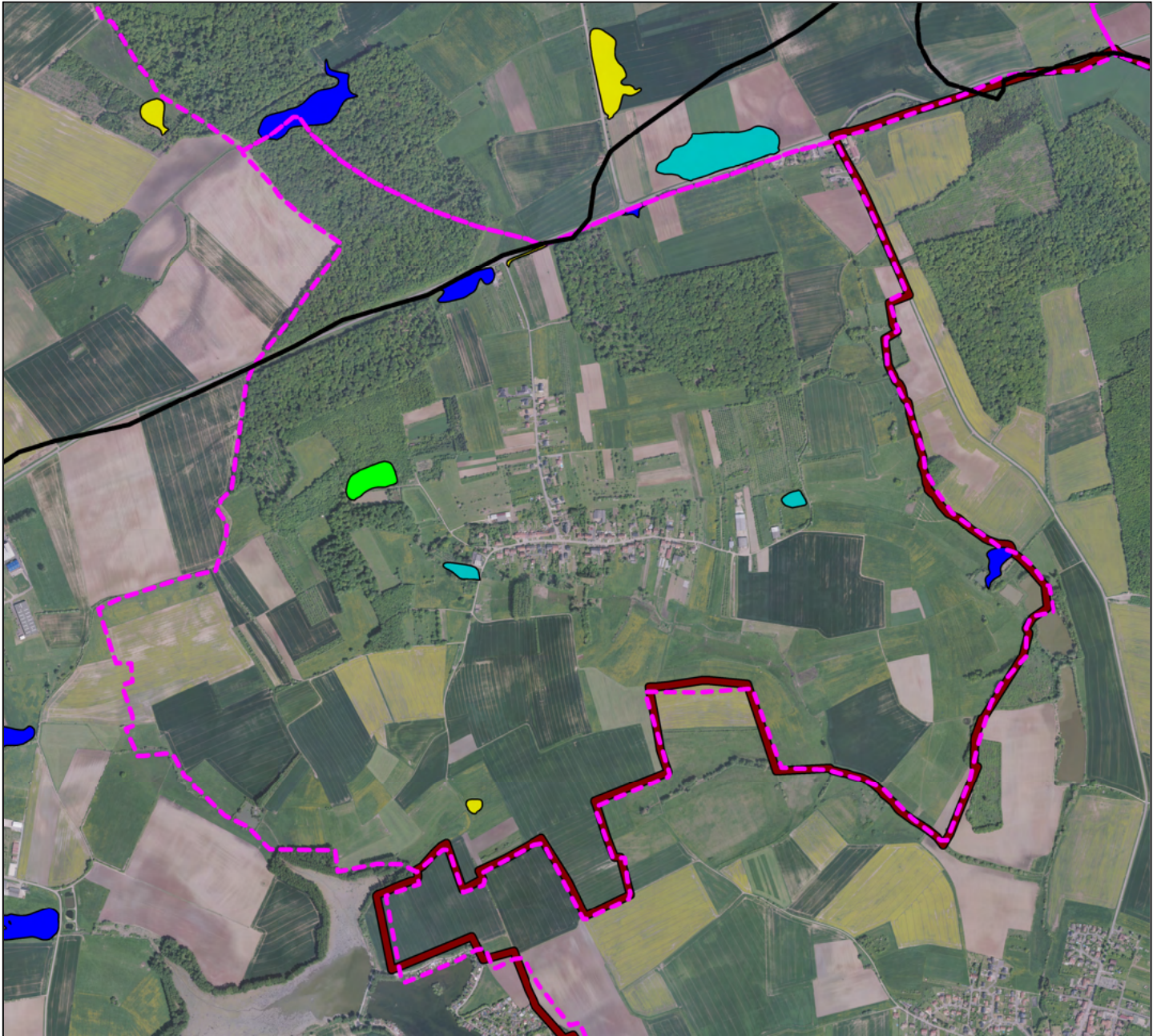
 Limites de la CASAS


Fonctionnalité hydraulique des cuvettes


	1 à 2	(217)
	2 à 2,25	(67)
	2,25 à 2,75	(90)
	2,75 à 4	(248)


SCHEMA DIRECTEUR DE GESTION DES EAUX PLUVIALES DE LA CASAS

Hiérankisation des fonctionnalités hydrauliques des cuvettes







 bassin versant

 Limites communales

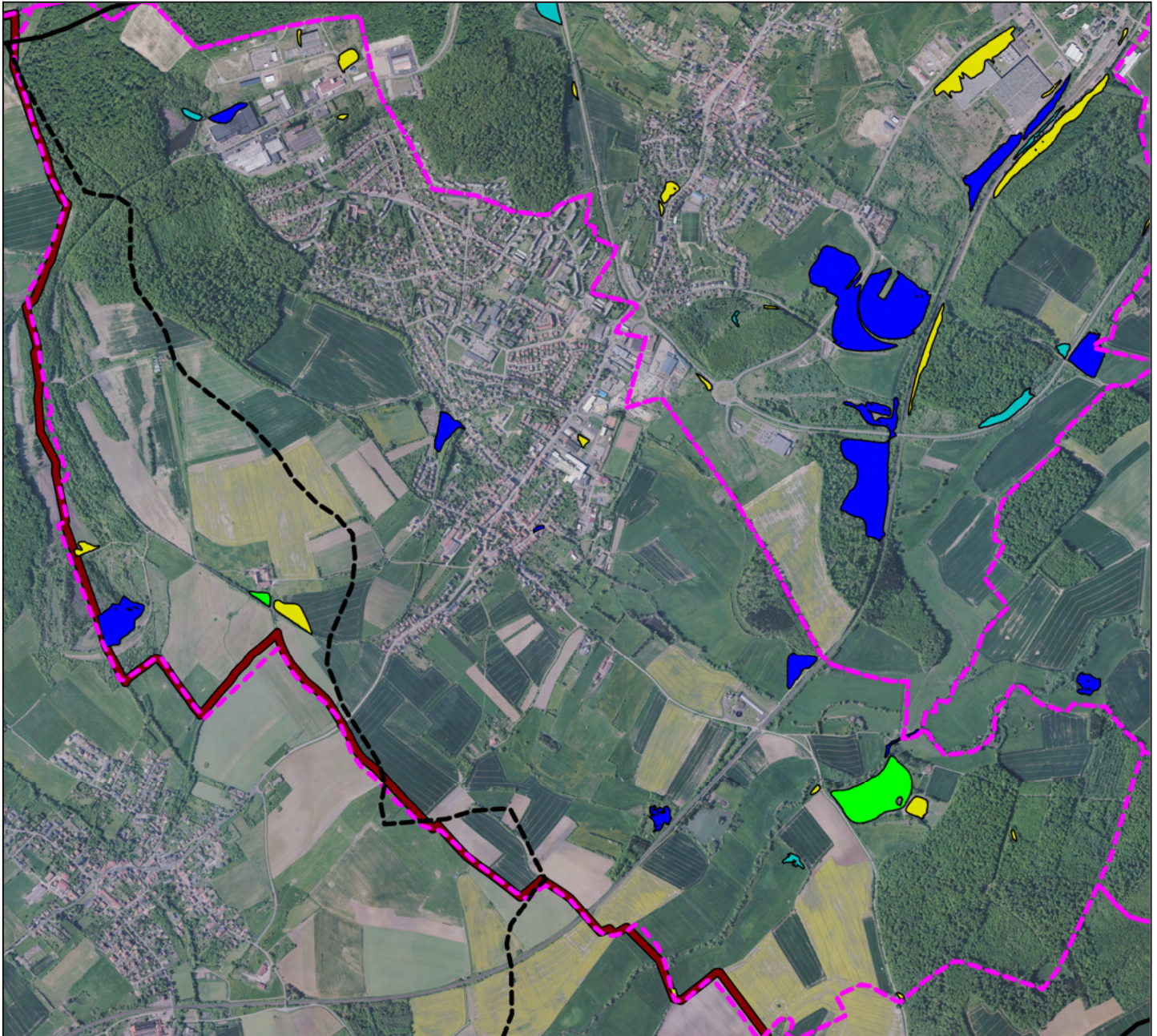
 Limites de la CASAS


Fonctionnalité hydraulique des cuvettes


	1 à 2	(217)
	2 à 2,25	(67)
	2,25 à 2,75	(90)
	2,75 à 4	(248)


SCHEMA DIRECTEUR DE GESTION DES EAUX PLUVIALES DE LA CASAS

Hiéarchisation des fonctionnalités hydrauliques des cuvettes







 bassin versant

 Limites communales

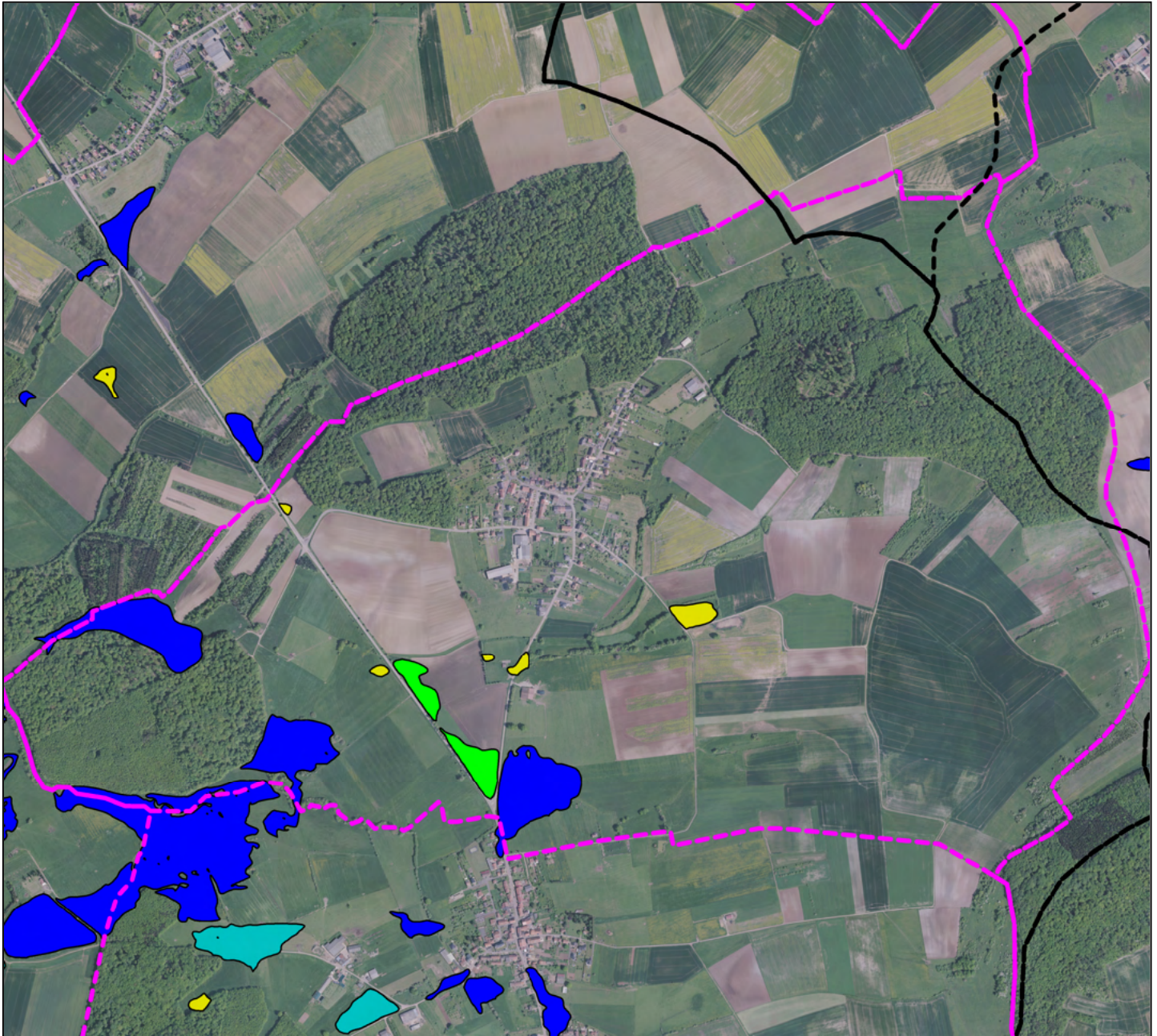
 Limites de la CASAS




Fonctionnalité hydraulique des cuvettes

	1 à 2	(217)
	2 à 2,25	(67)
	2,25 à 2,75	(90)
	2,75 à 4	(248)





SCHEMA DIRECTEUR DE GESTION DES EAUX PLUVIALES DE LA CASAS

Hiérankisation des fonctionnalités hydrauliques des cuvettes



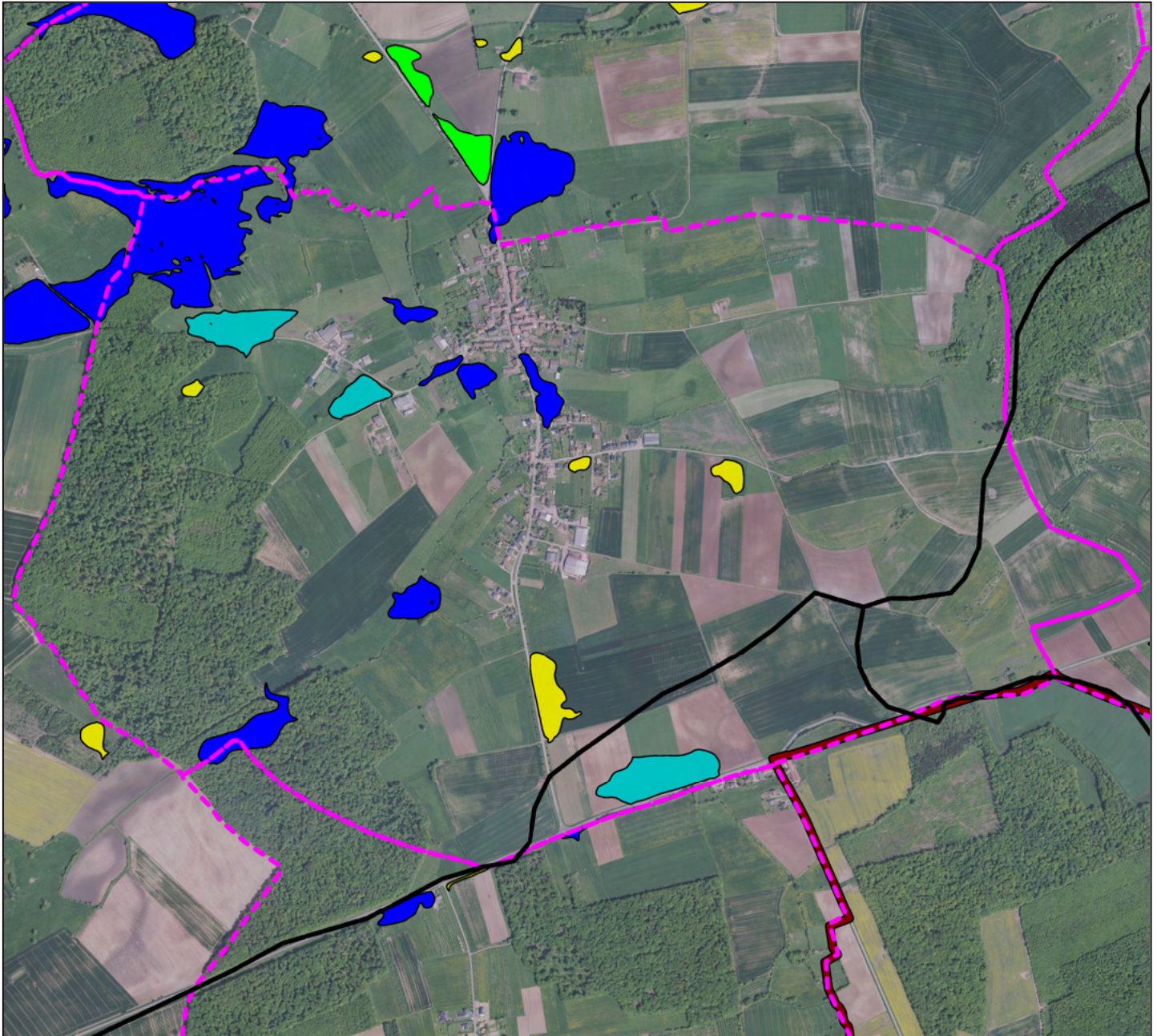
-  bassin versant
-  Limites communales
-  Limites de la CASAS


Fonctionnalité hydraulique des cuvettes


	1 à 2	(217)
	2 à 2,25	(67)
	2,25 à 2,75	(90)
	2,75 à 4	(248)


SCHEMA DIRECTEUR DE GESTION DES EAUX PLUVIALES DE LA CASAS

Hiérankisation des fonctionnalités hydrauliques des cuvettes







 bassin versant

 Limites communales

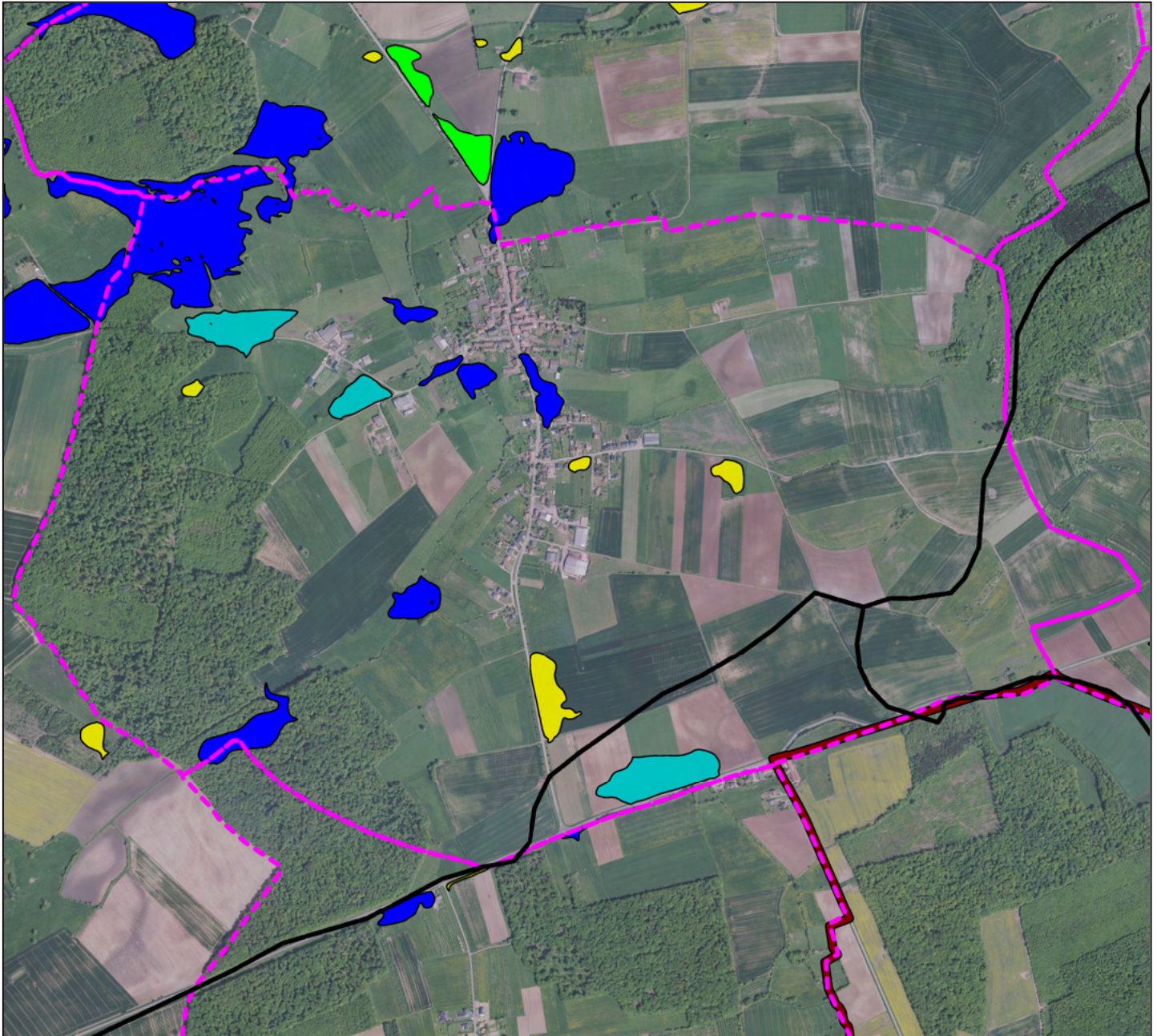
 Limites de la CASAS


Fonctionnalité hydraulique des cuvettes


	1 à 2	(217)
	2 à 2,25	(67)
	2,25 à 2,75	(90)
	2,75 à 4	(248)


SCHEMA DIRECTEUR DE GESTION DES EAUX PLUVIALES DE LA CASAS

Hiérankisation des fonctionnalités hydrauliques des cuvettes







 bassin versant

 Limites communales

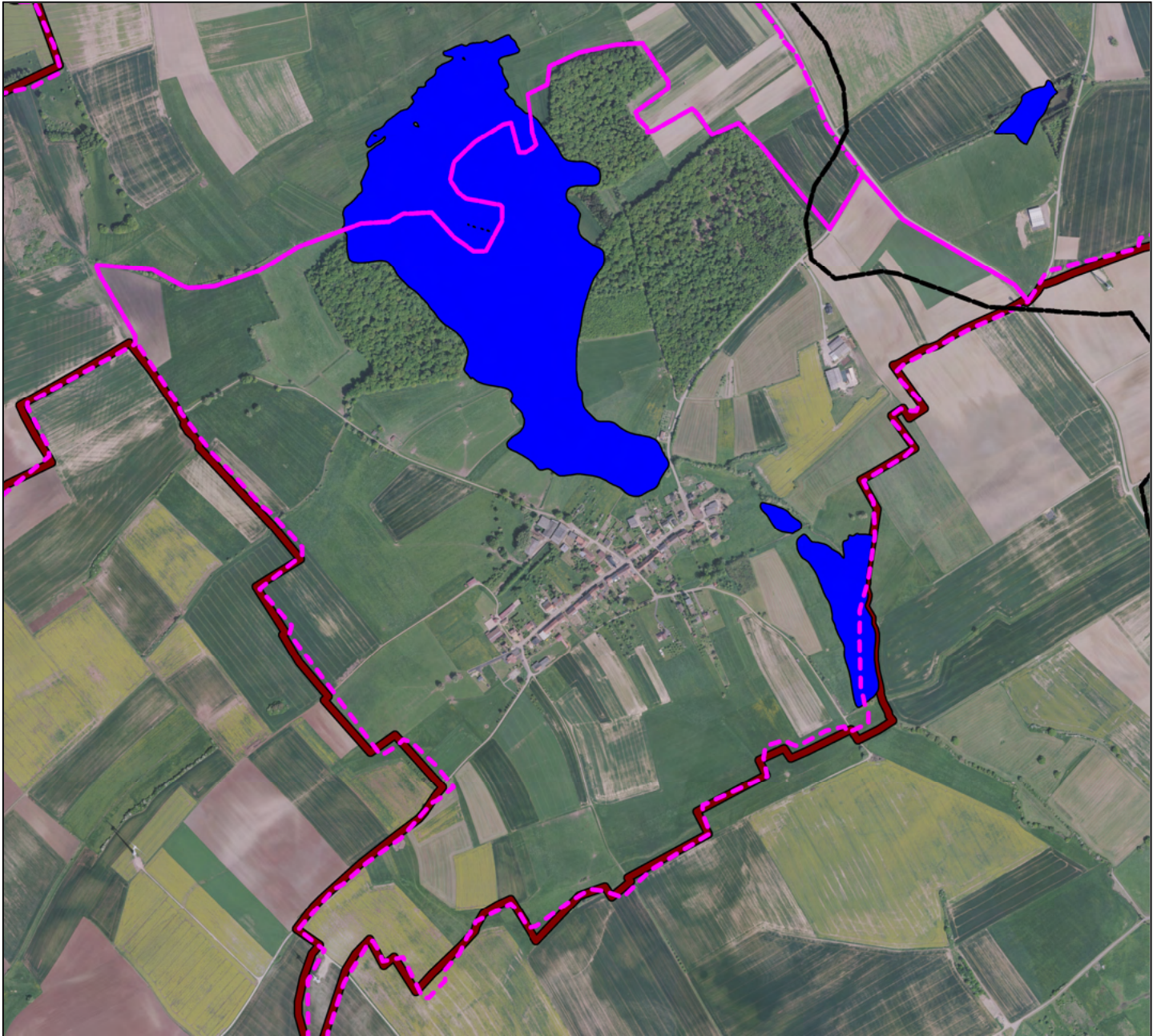
 Limites de la CASAS




Fonctionnalité hydraulique des cuvettes

	1 à 2	(217)
	2 à 2,25	(67)
	2,25 à 2,75	(90)
	2,75 à 4	(248)





SCHEMA DIRECTEUR DE GESTION DES EAUX PLUVIALES DE LA CASAS

Hiérankisation des fonctionnalités hydrauliques des cuvettes



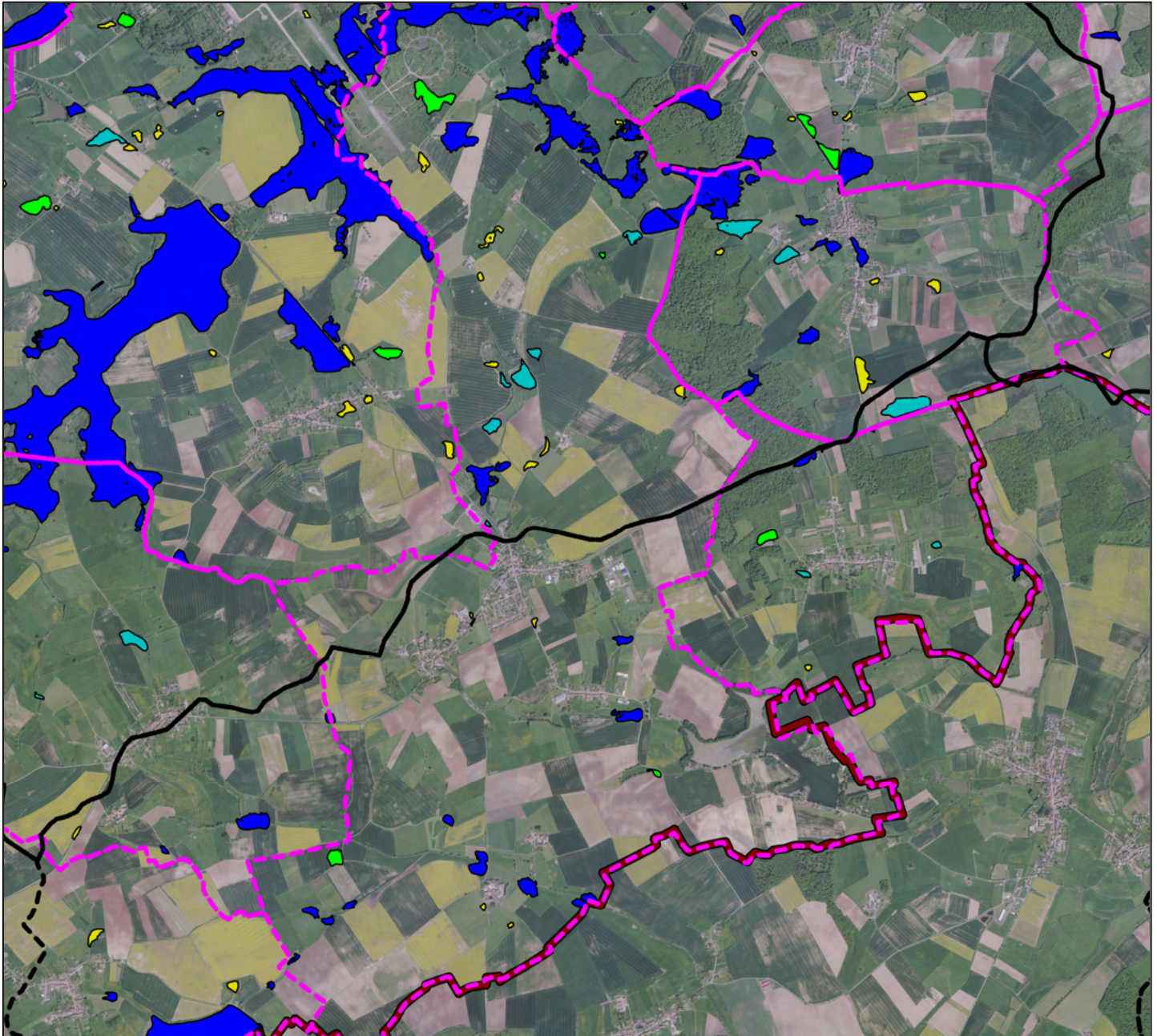
-  bassin versant
-  Limites communales
-  Limites de la CASAS




Fonctionnalité hydraulique des cuvettes

	1 à 2	(217)
	2 à 2,25	(67)
	2,25 à 2,75	(90)
	2,75 à 4	(248)





SCHEMA DIRECTEUR DE GESTION DES EAUX PLUVIALES DE LA CASAS

Hiéarchisation des fonctionnalités hydrauliques des cuvettes



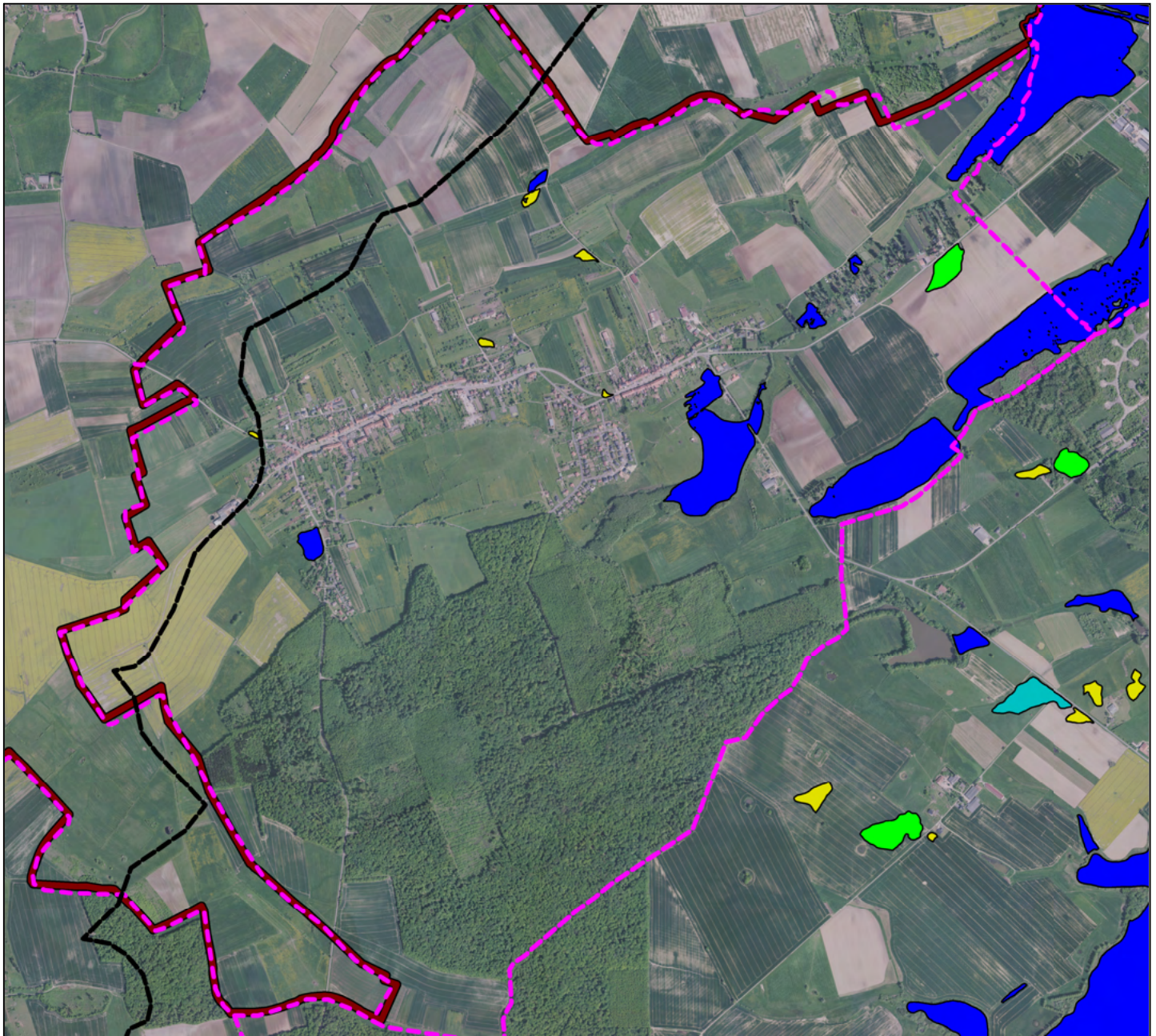
-  bassin versant
-  Limites communales
-  Limites de la CASAS


Fonctionnalité hydraulique des cuvettes


	1 à 2	(217)
	2 à 2,25	(67)
	2,25 à 2,75	(90)
	2,75 à 4	(248)


SCHEMA DIRECTEUR DE GESTION DES EAUX PLUVIALES DE LA CASAS

Hiéarchisation des fonctionnalités hydrauliques des cuvettes







 bassin versant

 Limites communales

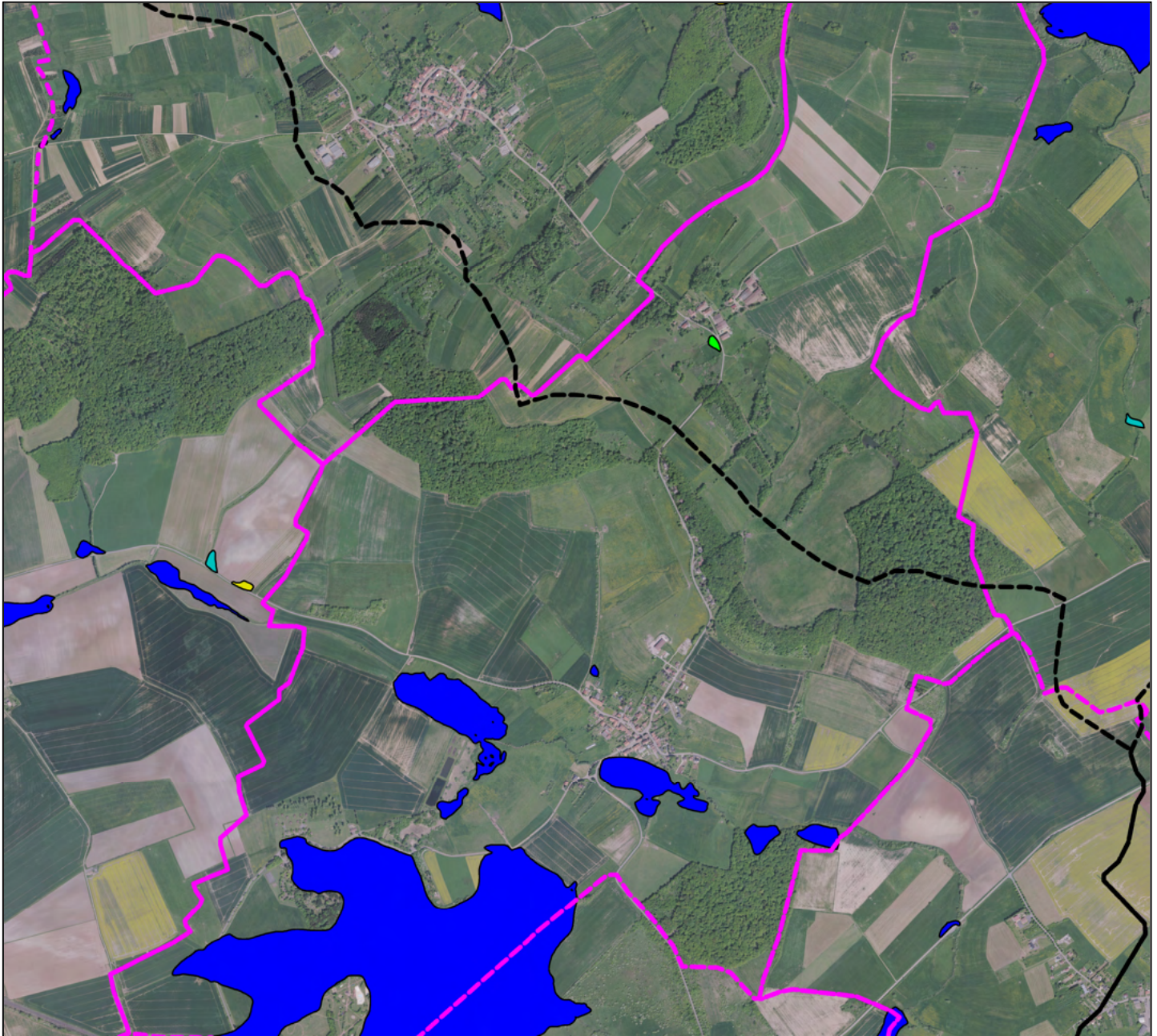
 Limites de la CASAS


Fonctionnalité hydraulique des cuvettes


	1 à 2	(217)
	2 à 2,25	(67)
	2,25 à 2,75	(90)
	2,75 à 4	(248)


SCHEMA DIRECTEUR DE GESTION DES EAUX PLUVIALES DE LA CASAS

Hiérankisation des fonctionnalités hydrauliques des cuvettes






 bassin versant

 Limites communales

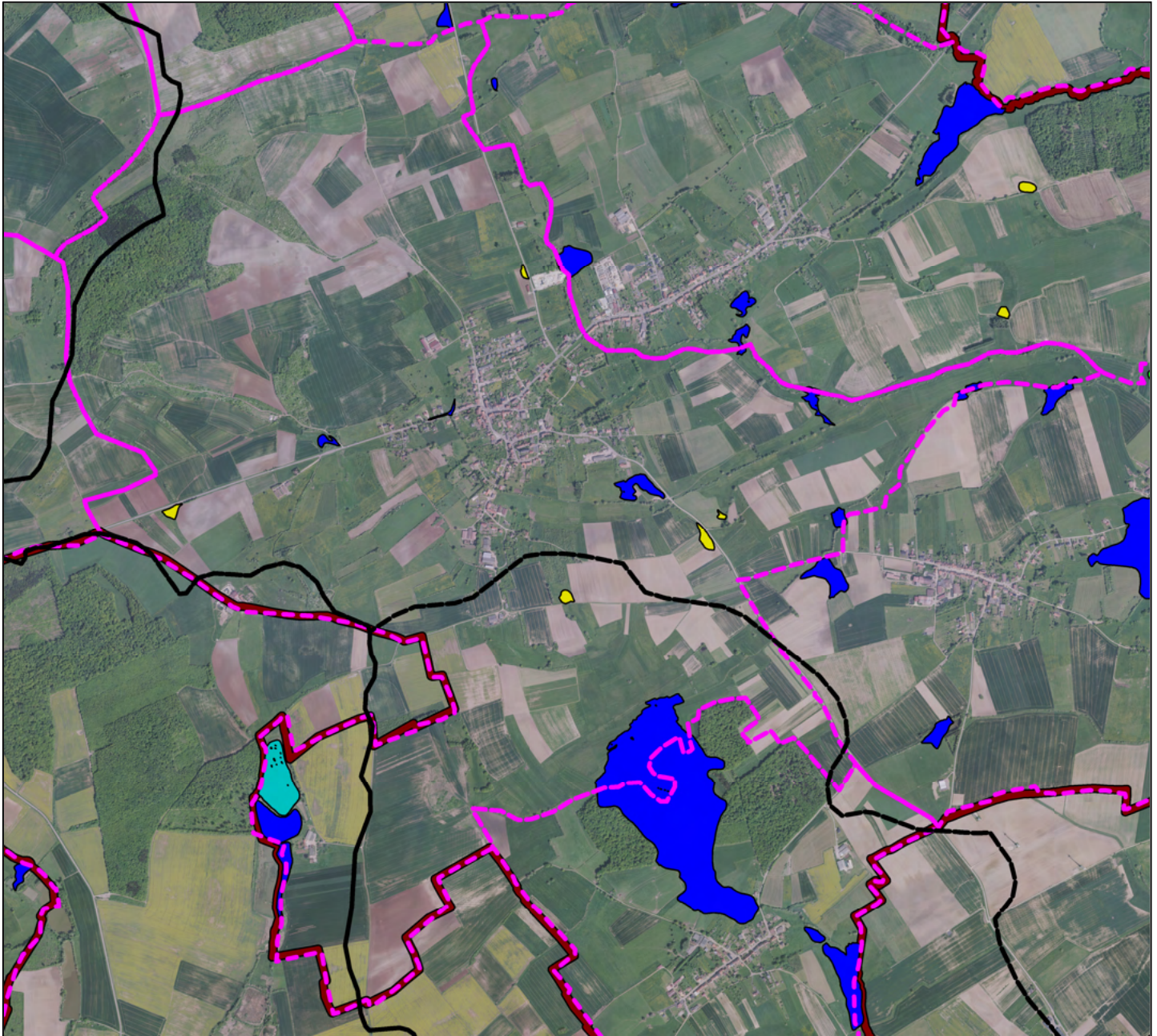
 Limites de la CASAS




Fonctionnalité hydraulique des cuvettes

	1 à 2	(217)
	2 à 2,25	(67)
	2,25 à 2,75	(90)
	2,75 à 4	(248)





SCHEMA DIRECTEUR DE GESTION DES EAUX PLUVIALES DE LA CASAS

Hiéarchisation des fonctionnalités hydrauliques des cuvettes



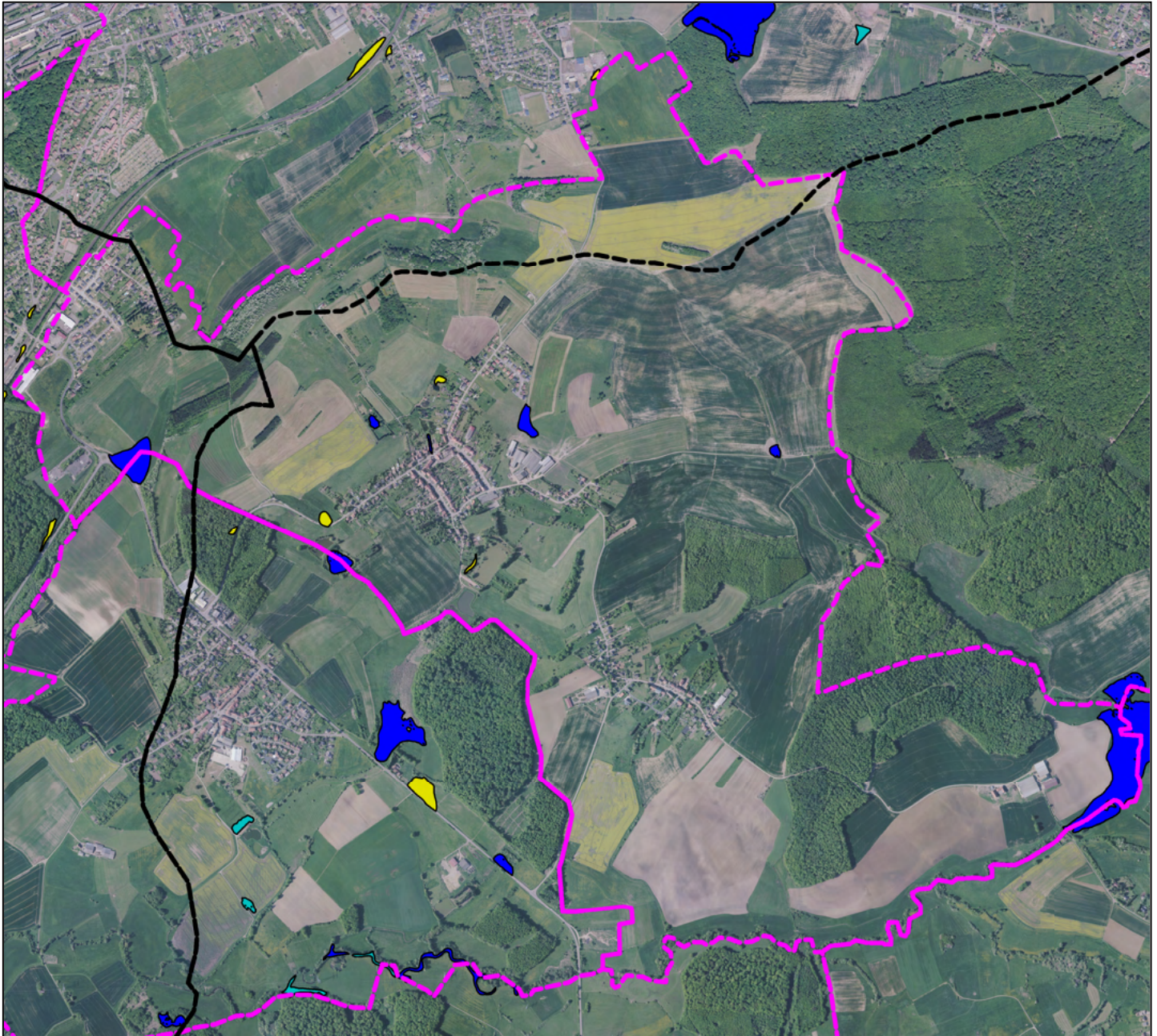
-  bassin versant
-  Limites communales
-  Limites de la CASAS


Fonctionnalité hydraulique des cuvettes


	1 à 2	(217)
	2 à 2,25	(67)
	2,25 à 2,75	(90)
	2,75 à 4	(248)


SCHEMA DIRECTEUR DE GESTION DES EAUX PLUVIALES DE LA CASAS

Hiérankisation des fonctionnalités hydrauliques des cuvettes







 bassin versant

 Limites communales

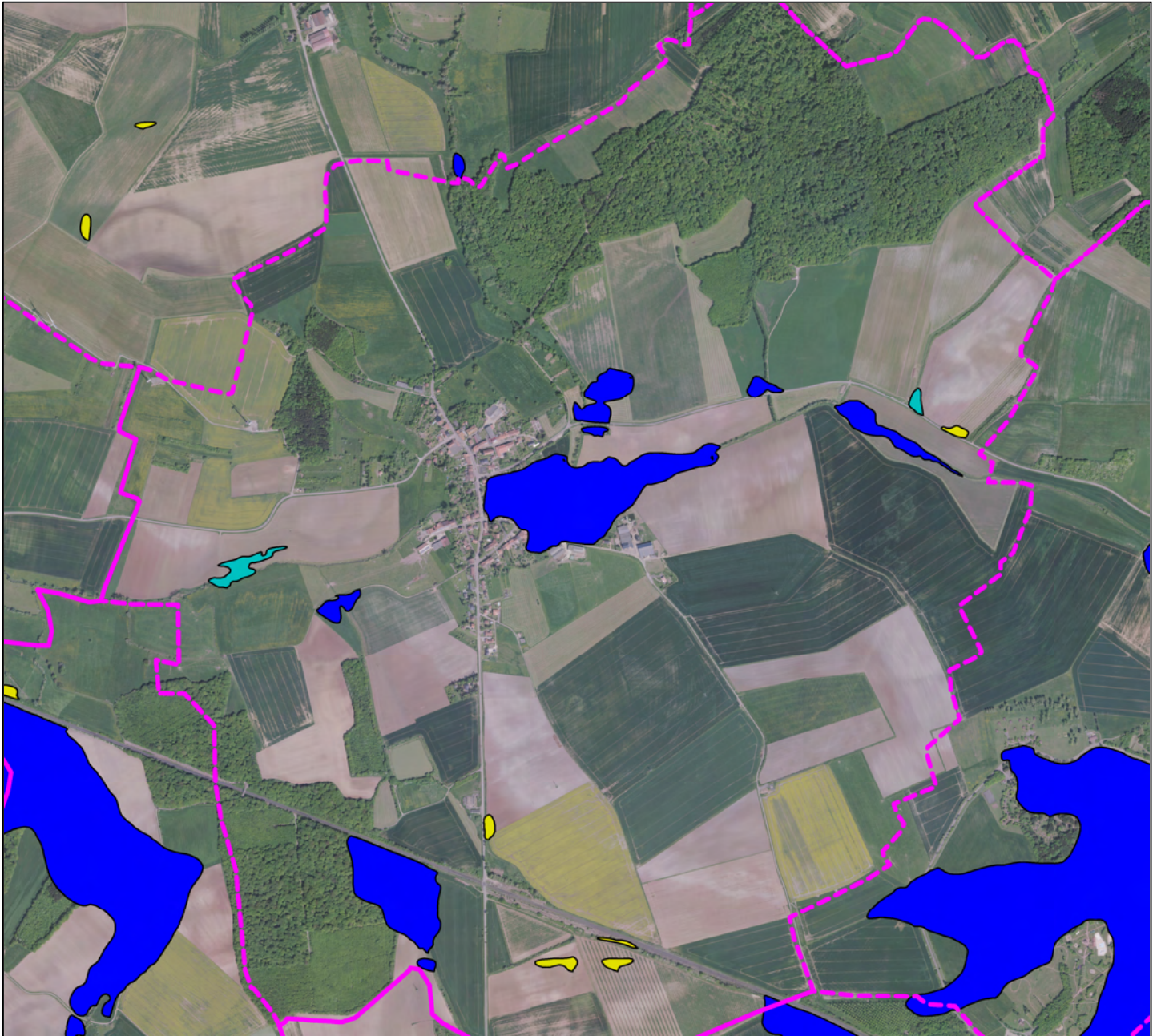
 Limites de la CASAS


Fonctionnalité hydraulique des cuvettes


	1 à 2	(217)
	2 à 2,25	(67)
	2,25 à 2,75	(90)
	2,75 à 4	(248)


SCHEMA DIRECTEUR DE GESTION DES EAUX PLUVIALES DE LA CASAS

Hiérankisation des fonctionnalités hydrauliques des cuvettes







 bassin versant

 Limites communales

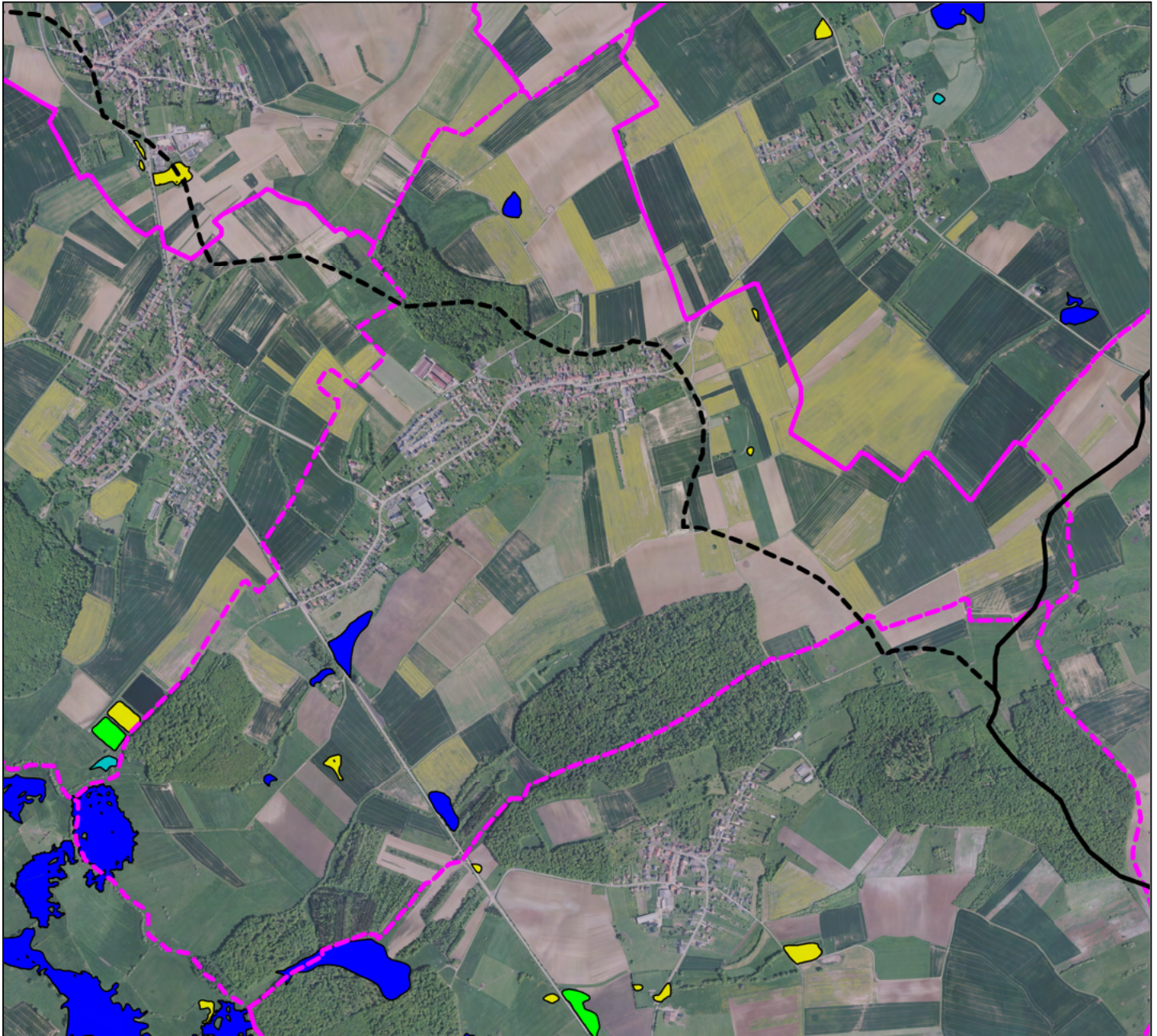
 Limites de la CASAS




Fonctionnalité hydraulique des cuvettes

	1 à 2	(217)
	2 à 2,25	(67)
	2,25 à 2,75	(90)
	2,75 à 4	(248)





SCHEMA DIRECTEUR DE GESTION DES EAUX PLUVIALES DE LA CASAS

Hiérankisation des fonctionnalités hydrauliques des cuvettes



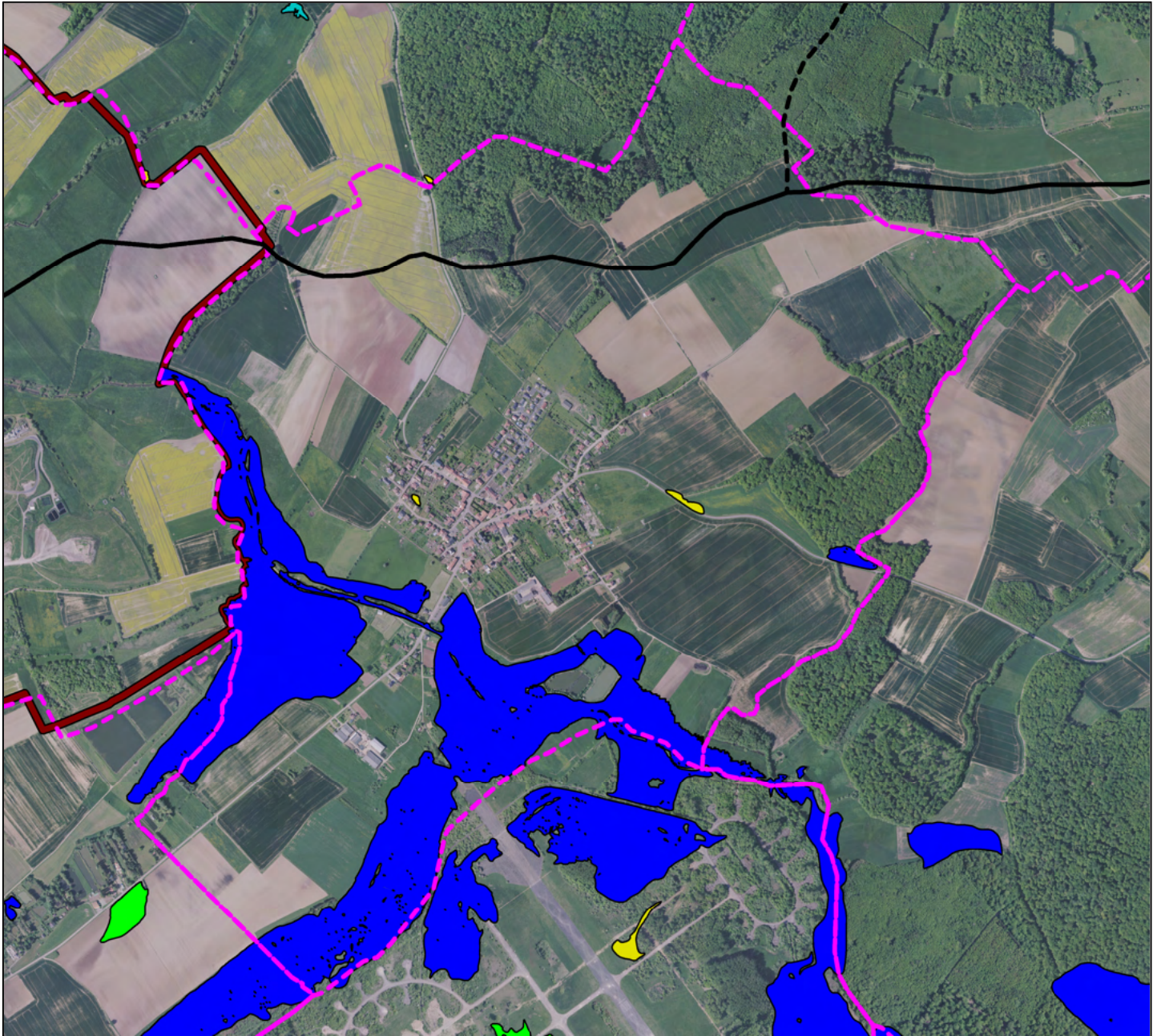
-  bassin versant
-  Limites communales
-  Limites de la CASAS




Fonctionnalité hydraulique des cuvettes

	1 à 2	(217)
	2 à 2,25	(67)
	2,25 à 2,75	(90)
	2,75 à 4	(248)





SCHEMA DIRECTEUR DE GESTION DES EAUX PLUVIALES DE LA CASAS

Hiérankisation des fonctionnalités hydrauliques des cuvettes



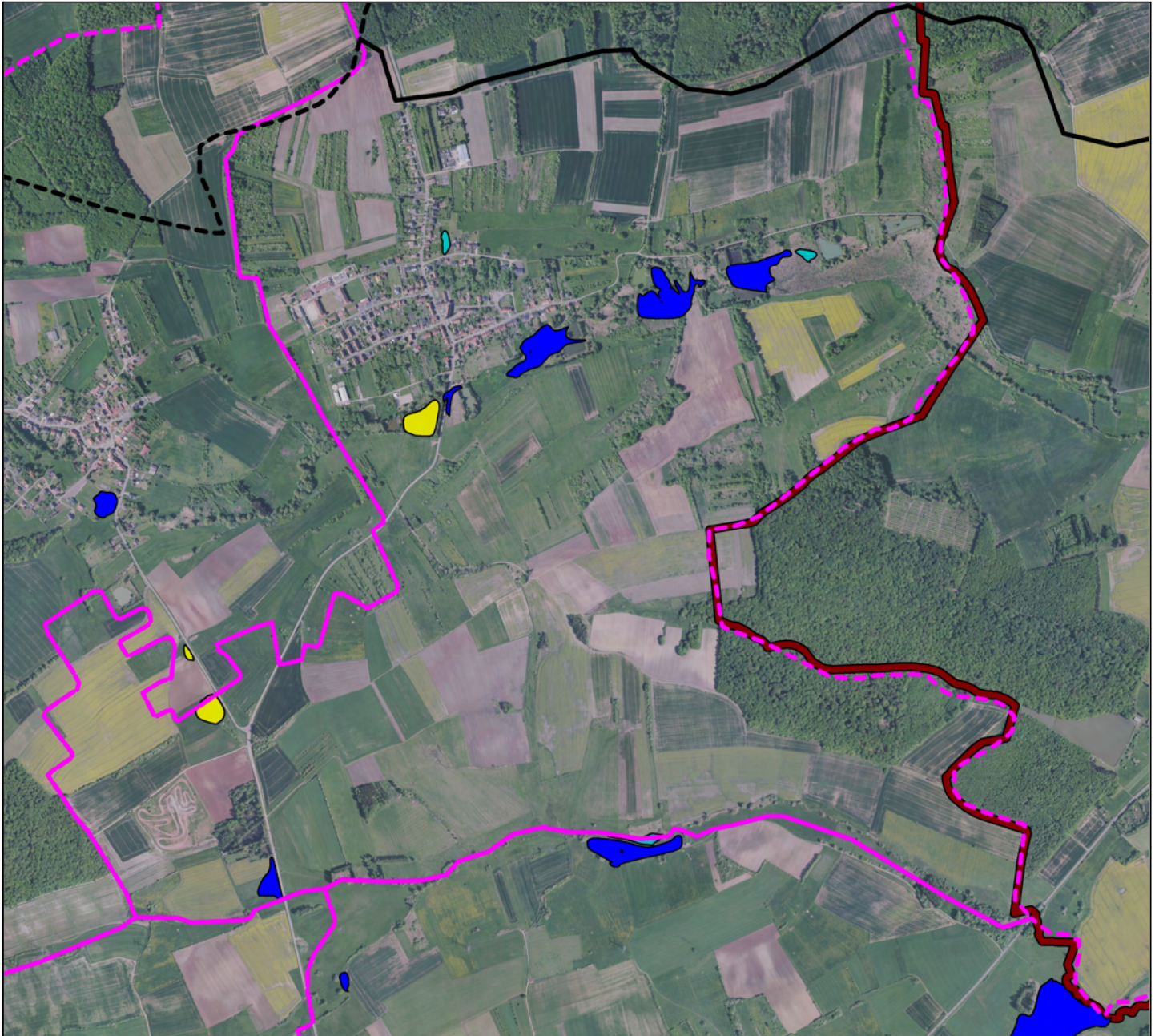
-  bassin versant
-  Limites communales
-  Limites de la CASAS


Fonctionnalité hydraulique des cuvettes


	1 à 2	(217)
	2 à 2,25	(67)
	2,25 à 2,75	(90)
	2,75 à 4	(248)


SCHEMA DIRECTEUR DE GESTION DES EAUX PLUVIALES DE LA CASAS

Hiérankisation des fonctionnalités hydrauliques des cuvettes







 bassin versant

 Limites communales

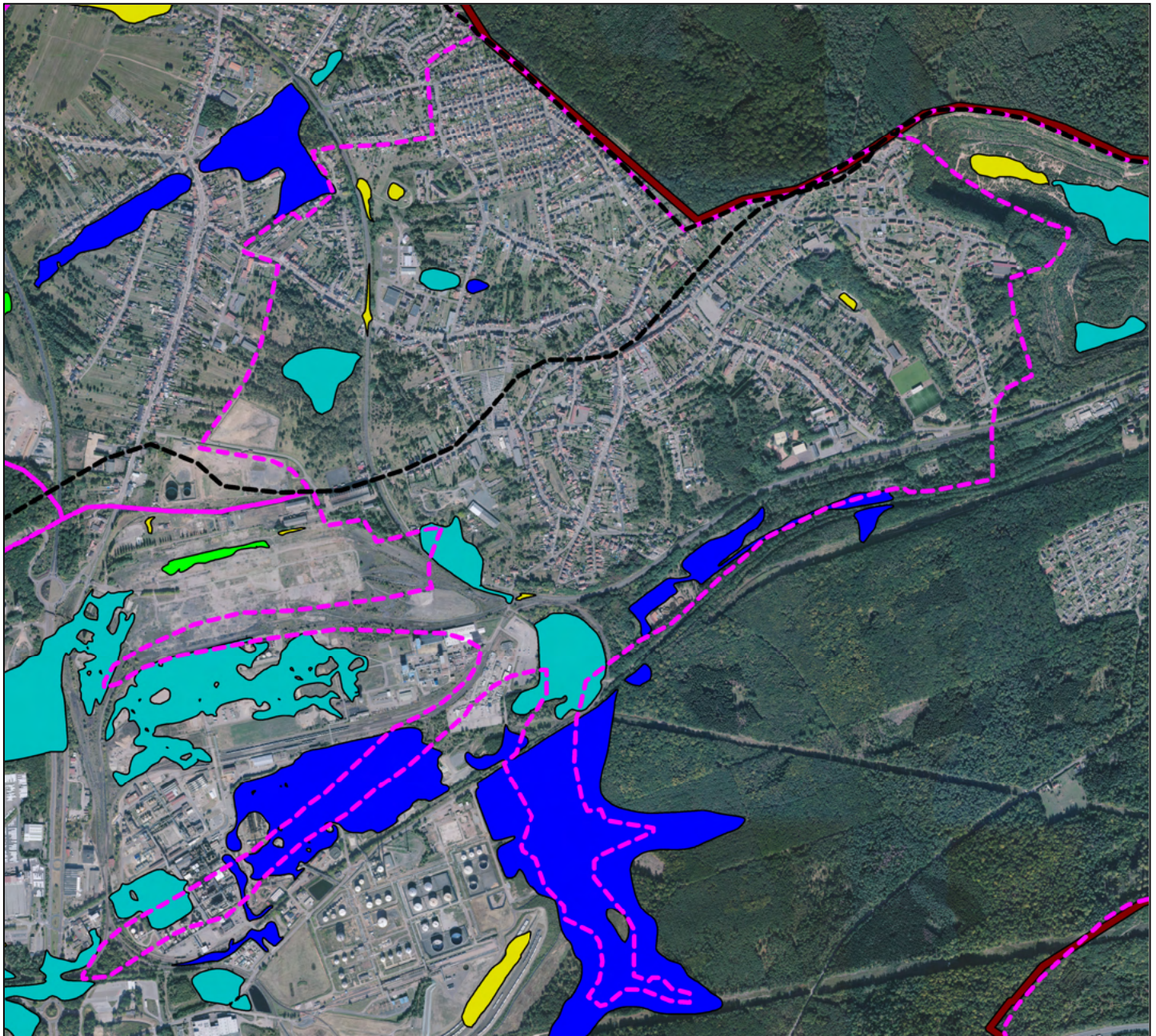
 Limites de la CASAS


Fonctionnalité hydraulique des cuvettes

	1 à 2	(217)
	2 à 2,25	(67)
	2,25 à 2,75	(90)
	2,75 à 4	(248)


SCHEMA DIRECTEUR DE GESTION DES EAUX PLUVIALES

Hiéarchisation des fonctionnalités hydrauliques des cuvettes






 bassin versant

 Limites communales

 Limites de la CASAS




Fonctionnalité hydraulique des cuvettes

	1 à 2	(217)
	2 à 2,25	(67)
	2,25 à 2,75	(90)
	2,75 à 4	(248)





SCHEMA DIRECTEUR DE GESTION DES EAUX PLUVIALES DE LA CASAS

Hiéarchisation des fonctionnalités hydrauliques des cuvettes



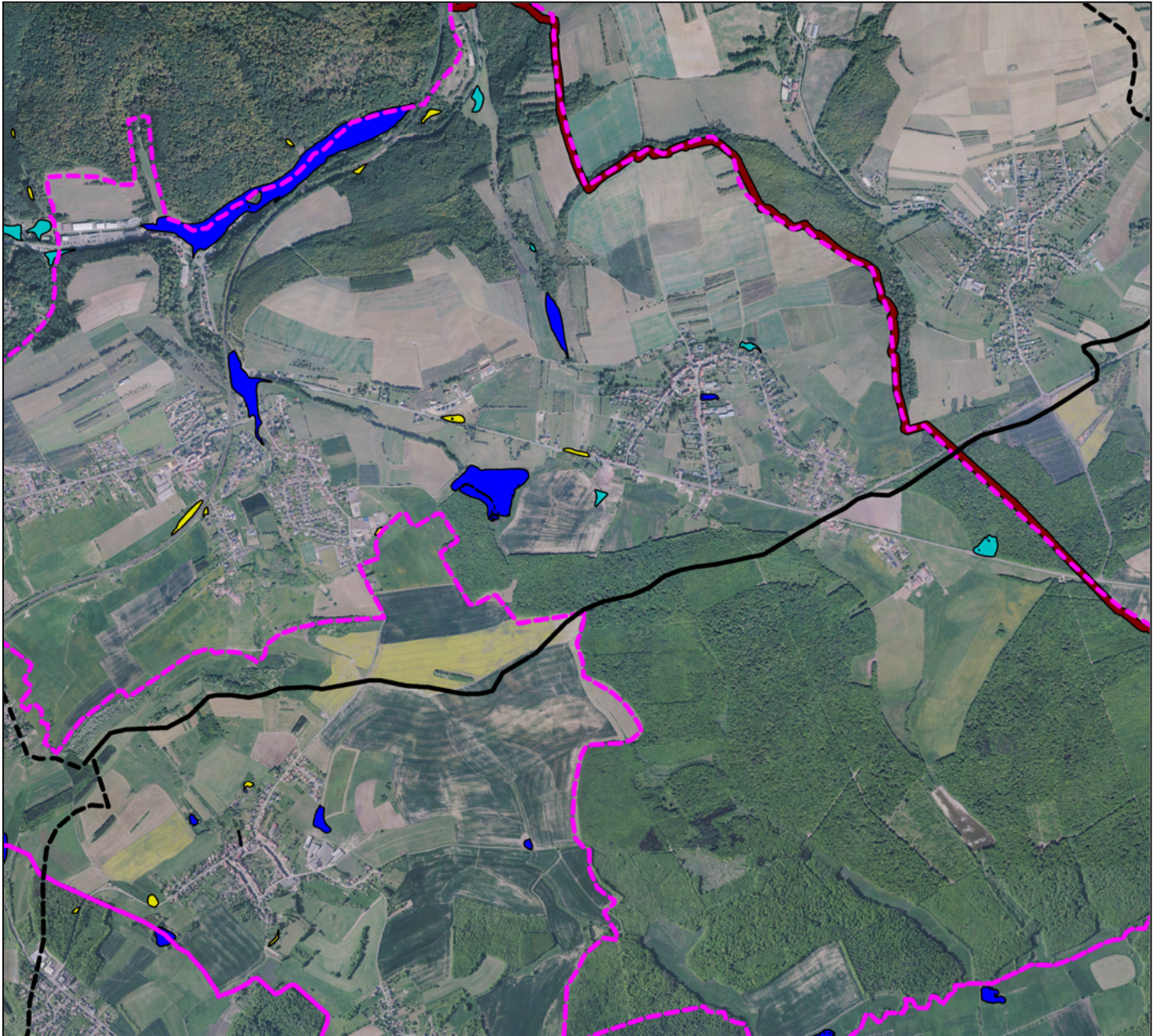
-  bassin versant
-  Limites communales
-  Limites de la CASAS




Fonctionnalité hydraulique des cuvettes

	1 à 2	(217)
	2 à 2,25	(67)
	2,25 à 2,75	(90)
	2,75 à 4	(248)





SCHEMA DIRECTEUR DE GESTION DES EAUX PLUVIALES DE LA CASAS

Hiérankisation des fonctionnalités hydrauliques des cuvettes



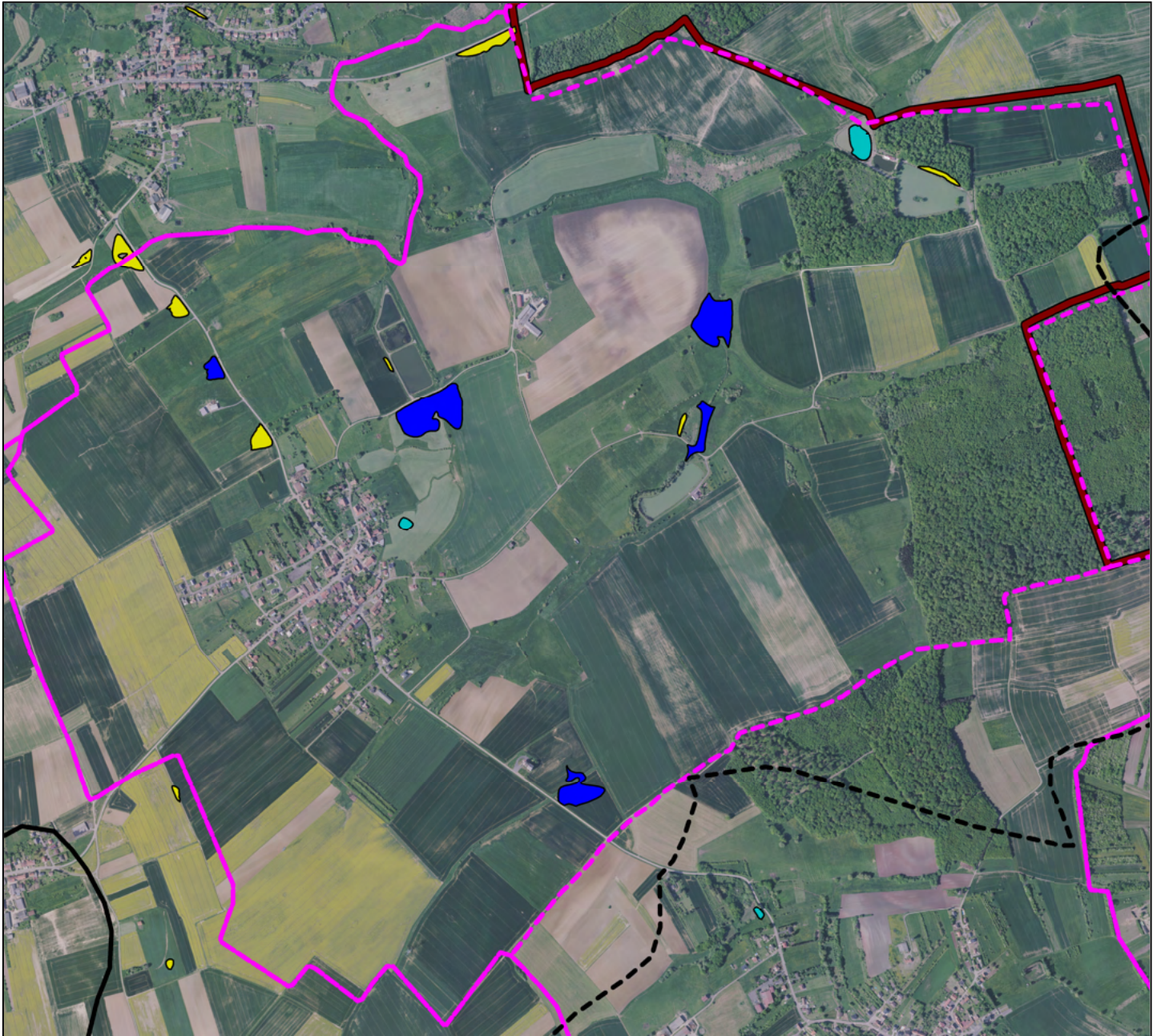
-  bassin versant
-  Limites communales
-  Limites de la CASAS


Fonctionnalité hydraulique des cuvettes


	1 à 2	(217)
	2 à 2,25	(67)
	2,25 à 2,75	(90)
	2,75 à 4	(248)


SCHEMA DIRECTEUR DE GESTION DES EAUX PLUVIALES DE LA CASAS

Hiérankisation des fonctionnalités hydrauliques des cuvettes







 bassin versant

 Limites communales

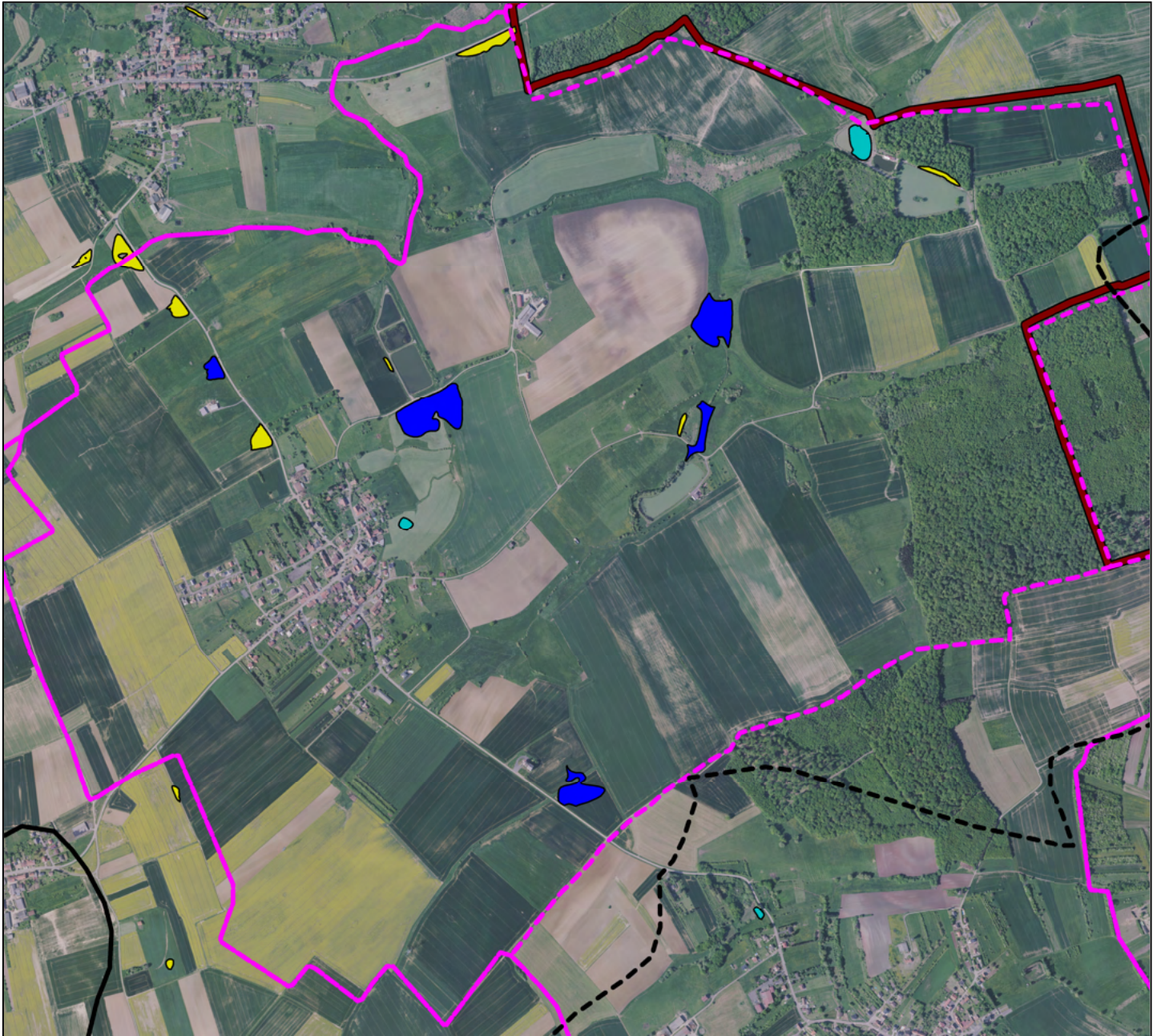
 Limites de la CASAS


Fonctionnalité hydraulique des cuvettes


	1 à 2	(217)
	2 à 2,25	(67)
	2,25 à 2,75	(90)
	2,75 à 4	(248)


SCHEMA DIRECTEUR DE GESTION DES EAUX PLUVIALES DE LA CASAS

Hiérankisation des fonctionnalités hydrauliques des cuvettes







 bassin versant

 Limites communales

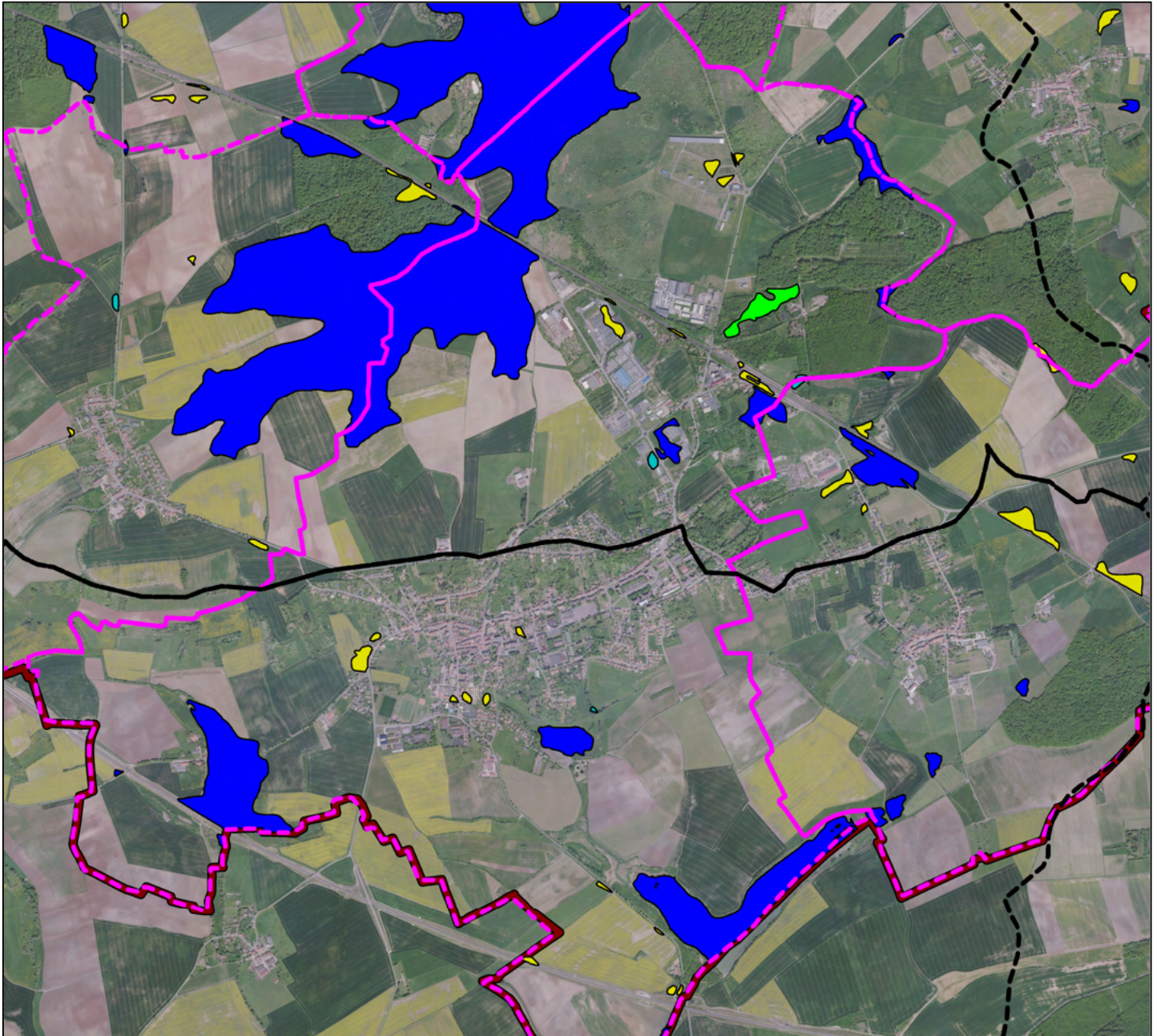
 Limites de la CASAS




Fonctionnalité hydraulique des cuvettes

	1 à 2	(217)
	2 à 2,25	(67)
	2,25 à 2,75	(90)
	2,75 à 4	(248)





SCHEMA DIRECTEUR DE GESTION DES EAUX PLUVIALES DE LA CASAS

Hiérankisation des fonctionnalités hydrauliques des cuvettes



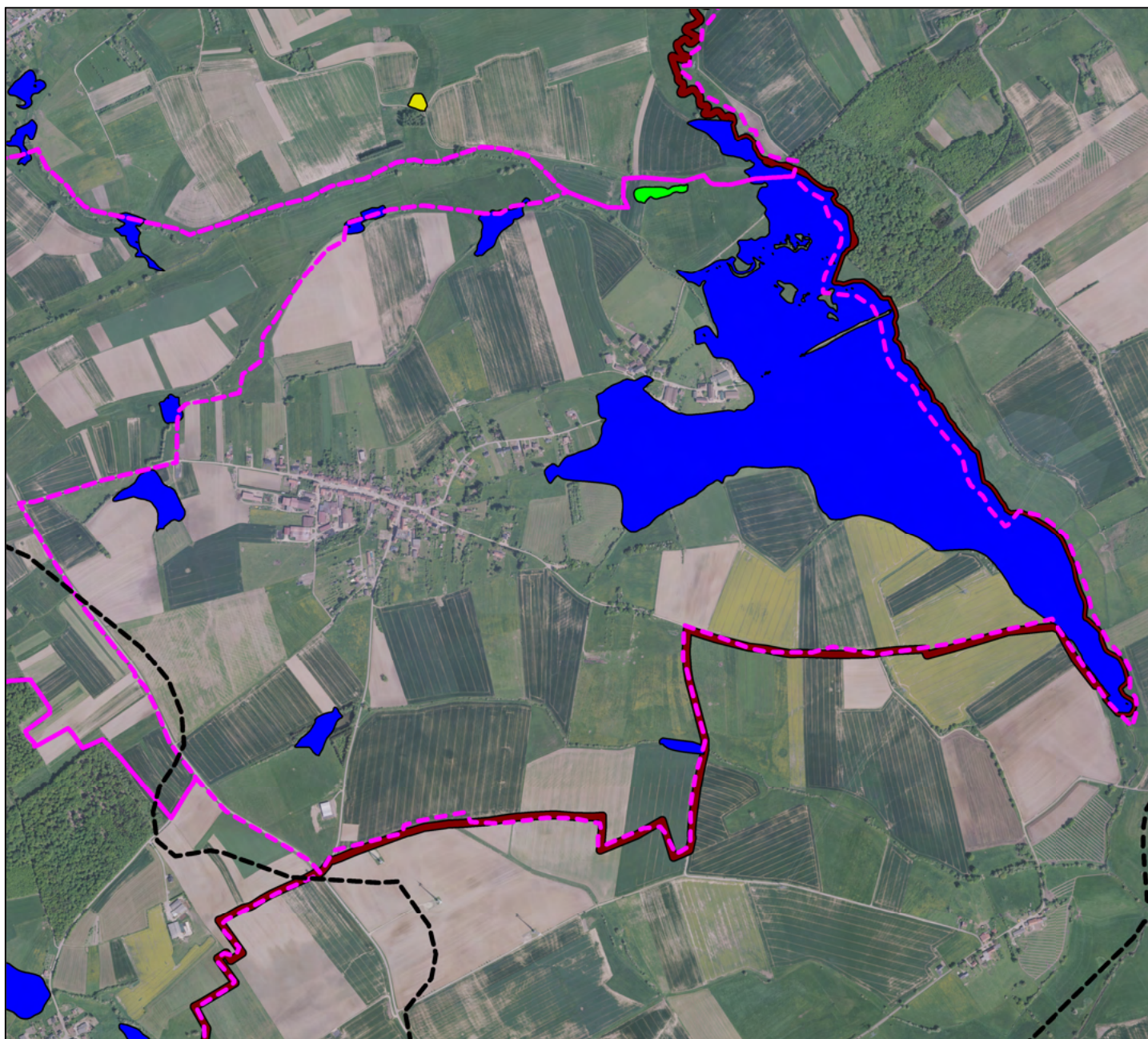
-  bassin versant
-  Limites communales
-  Limites de la CASAS




Fonctionnalité hydraulique des cuvettes

	1 à 2	(217)
	2 à 2,25	(67)
	2,25 à 2,75	(90)
	2,75 à 4	(248)





SCHEMA DIRECTEUR DE GESTION DES EAUX PLUVIALES DE LA CASAS

Hiéarchisation des fonctionnalités hydrauliques des cuvettes



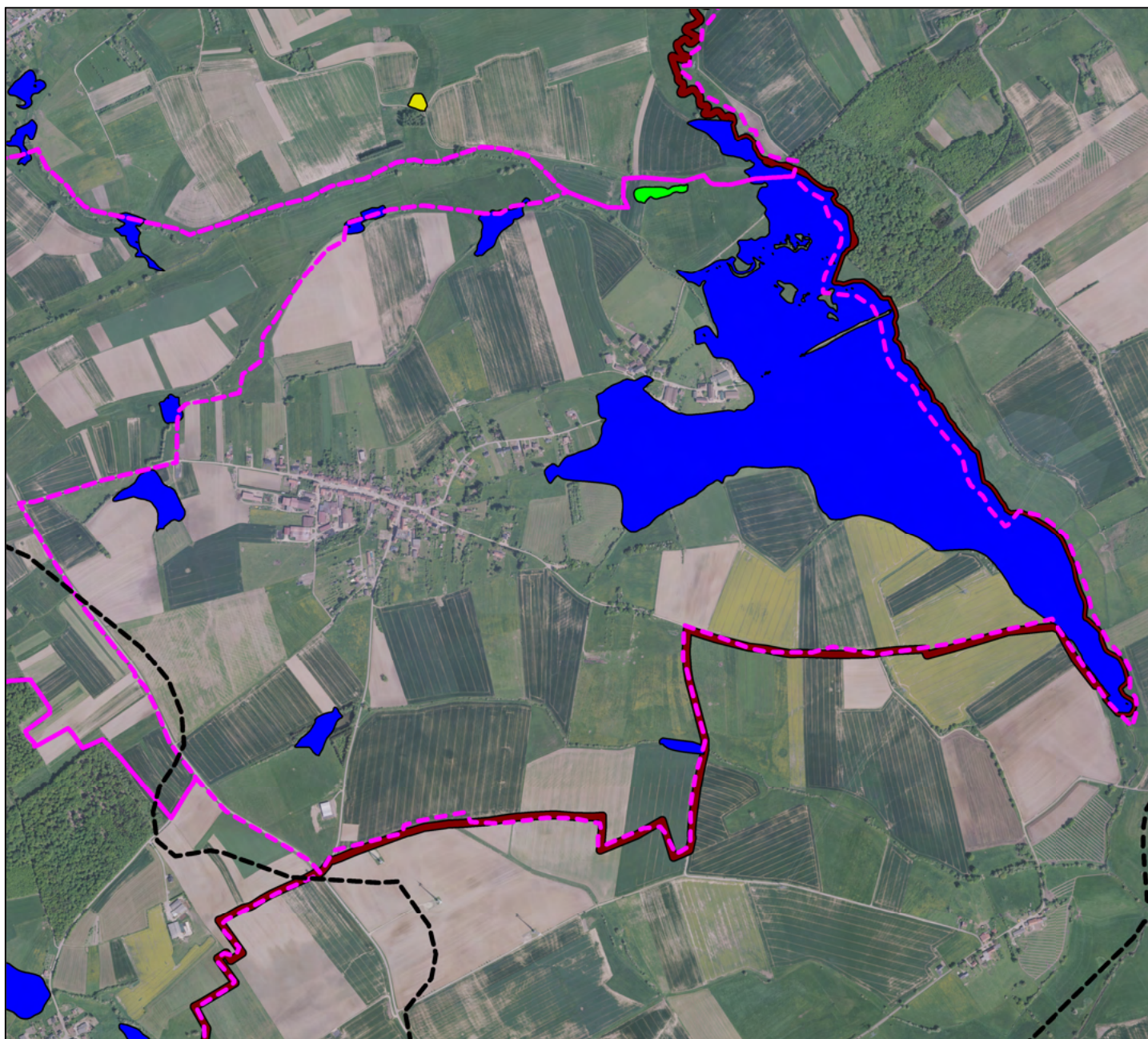
-  bassin versant
-  Limites communales
-  Limites de la CASAS




Fonctionnalité hydraulique des cuvettes

	1 à 2	(217)
	2 à 2,25	(67)
	2,25 à 2,75	(90)
	2,75 à 4	(248)





SCHEMA DIRECTEUR DE GESTION DES EAUX PLUVIALES DE LA CASAS

Hiéarchisation des fonctionnalités hydrauliques des cuvettes



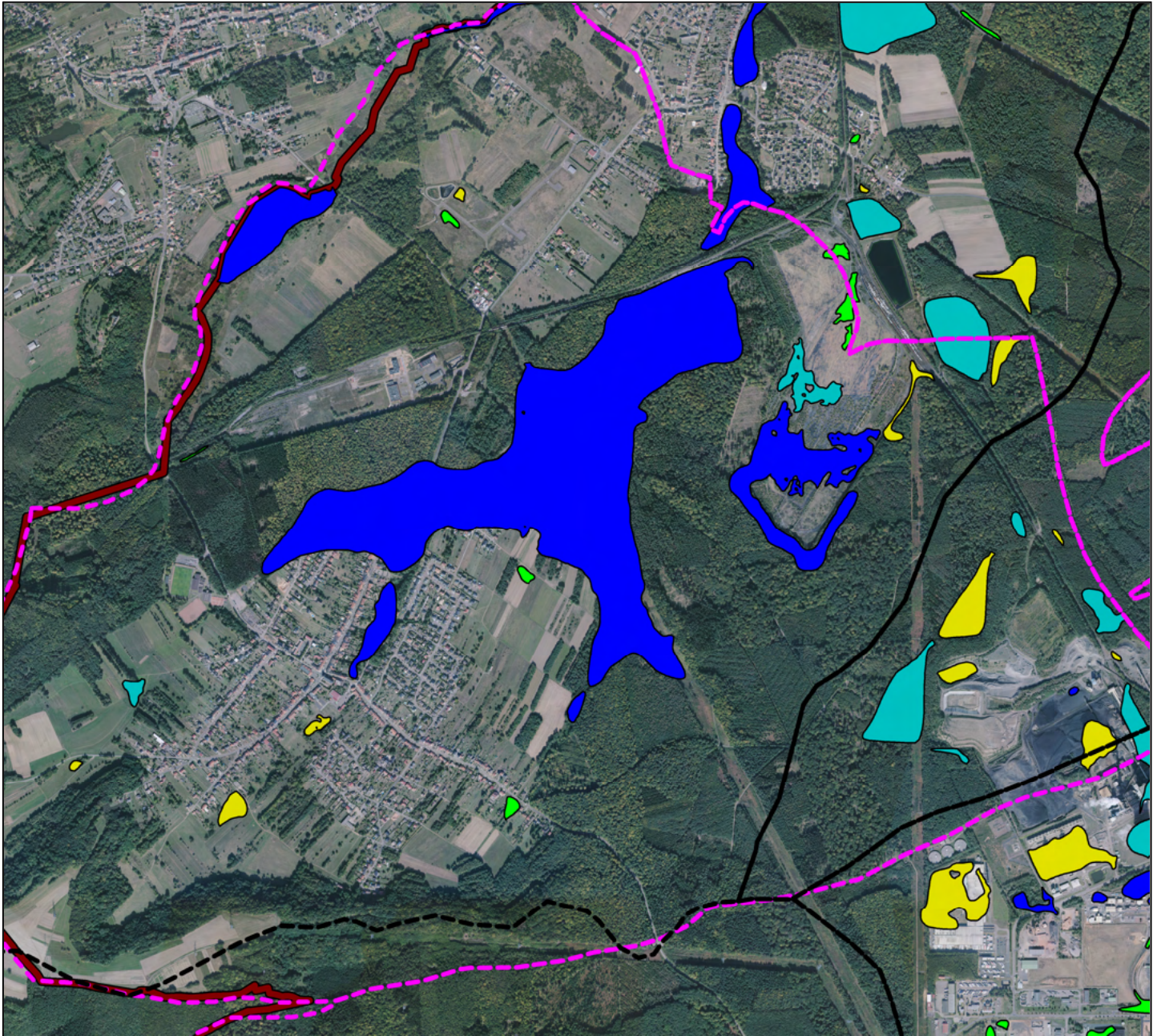
-  bassin versant
-  Limites communales
-  Limites de la CASAS




Fonctionnalité hydraulique des cuvettes

	1 à 2	(217)
	2 à 2,25	(67)
	2,25 à 2,75	(90)
	2,75 à 4	(248)





SCHEMA DIRECTEUR DE GESTION DES EAUX PLUVIALES DE LA CASAS

Hiérankisation des fonctionnalités hydrauliques des cuvettes



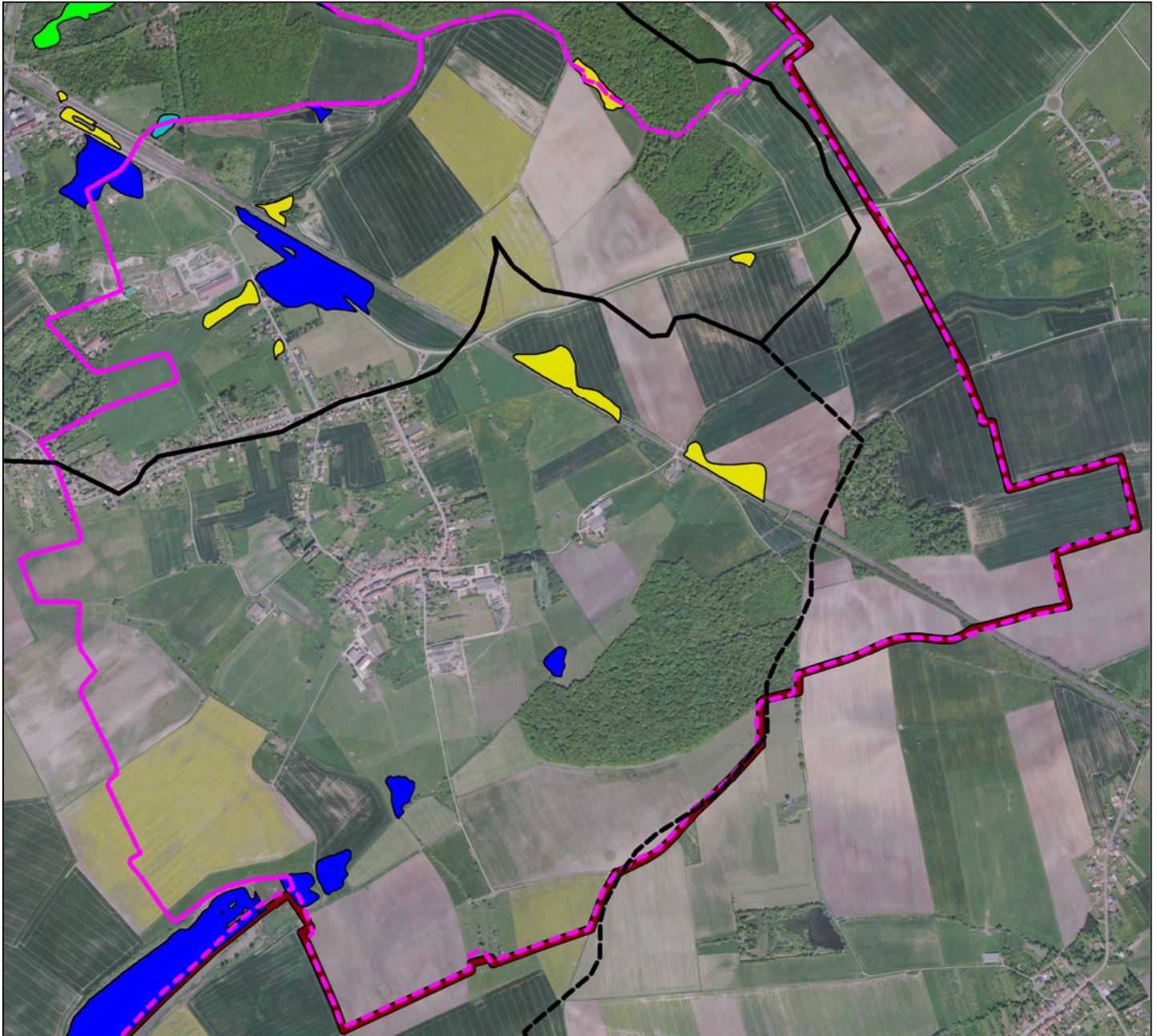
-  bassin versant
-  Limites communales
-  Limites de la CASAS


Fonctionnalité hydraulique des cuvettes


	1 à 2	(217)
	2 à 2,25	(67)
	2,25 à 2,75	(90)
	2,75 à 4	(248)


SCHEMA DIRECTEUR DE GESTION DES EAUX PLUVIALES DE LA CASAS

Hiérankisation des fonctionnalités hydrauliques des cuvettes







 bassin versant

 Limites communales

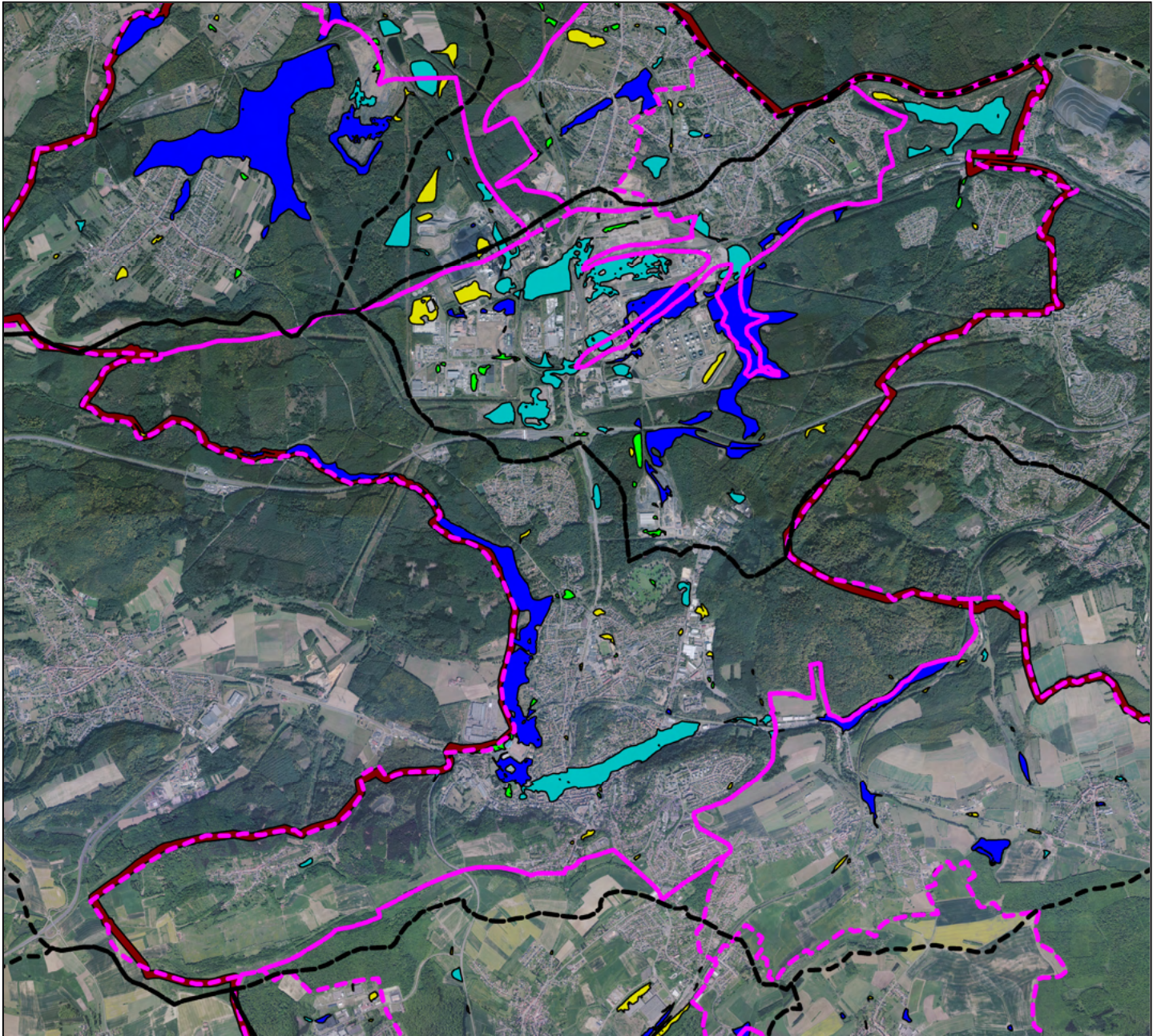
 Limites de la CASAS




Fonctionnalité hydraulique des cuvettes

	1 à 2	(217)
	2 à 2,25	(67)
	2,25 à 2,75	(90)
	2,75 à 4	(248)





SCHEMA DIRECTEUR DE GESTION DES EAUX PLUVIALES DE LA CASAS

Hiéarchisation des fonctionnalités hydrauliques des cuvettes



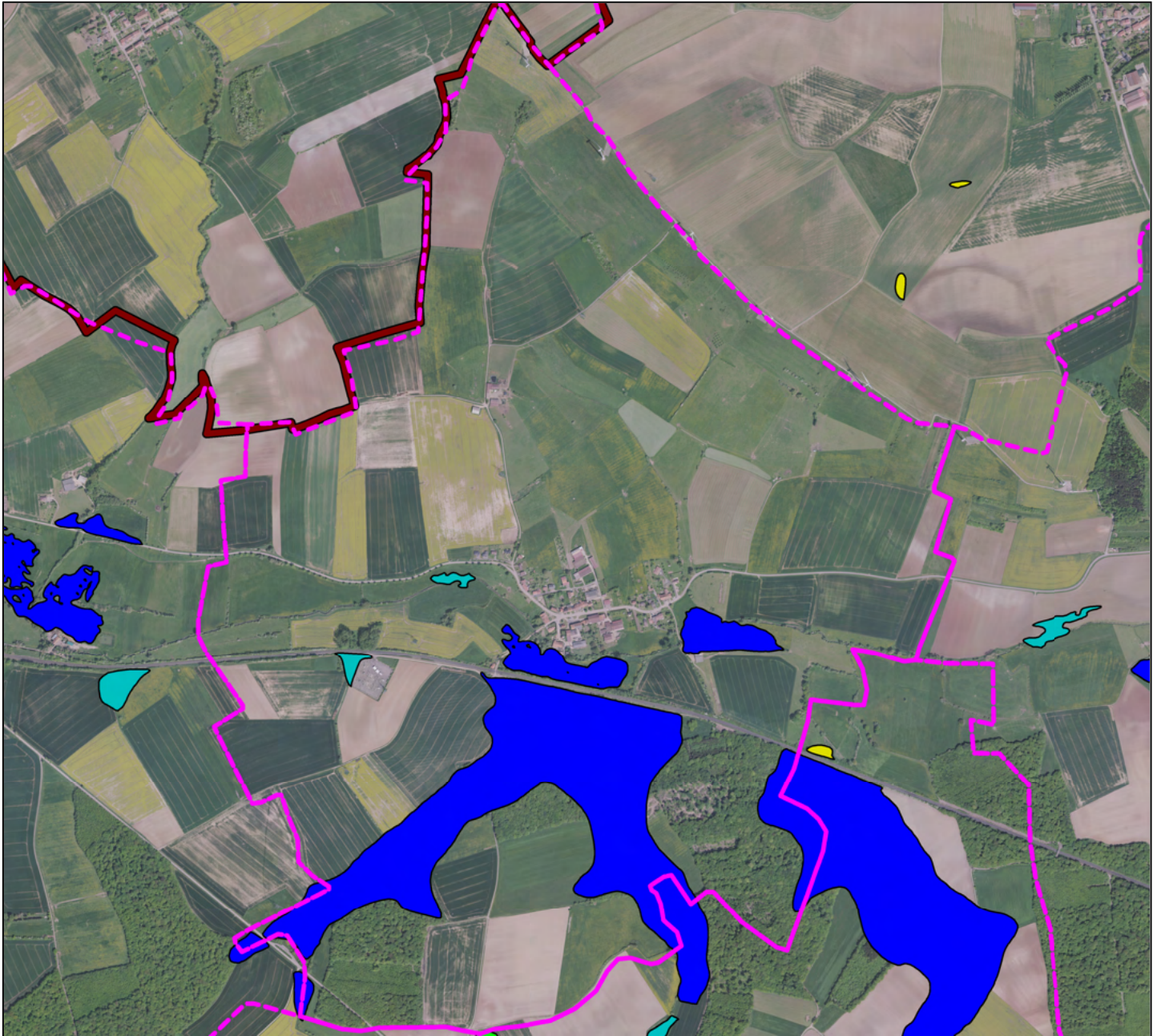
-  bassin versant
-  Limites communales
-  Limites de la CASAS


Fonctionnalité hydraulique des cuvettes


	1 à 2	(217)
	2 à 2,25	(67)
	2,25 à 2,75	(90)
	2,75 à 4	(248)


SCHEMA DIRECTEUR DE GESTION DES EAUX PLUVIALES DE LA CASAS

Hiérankisation des fonctionnalités hydrauliques des cuvettes







 bassin versant

 Limites communales

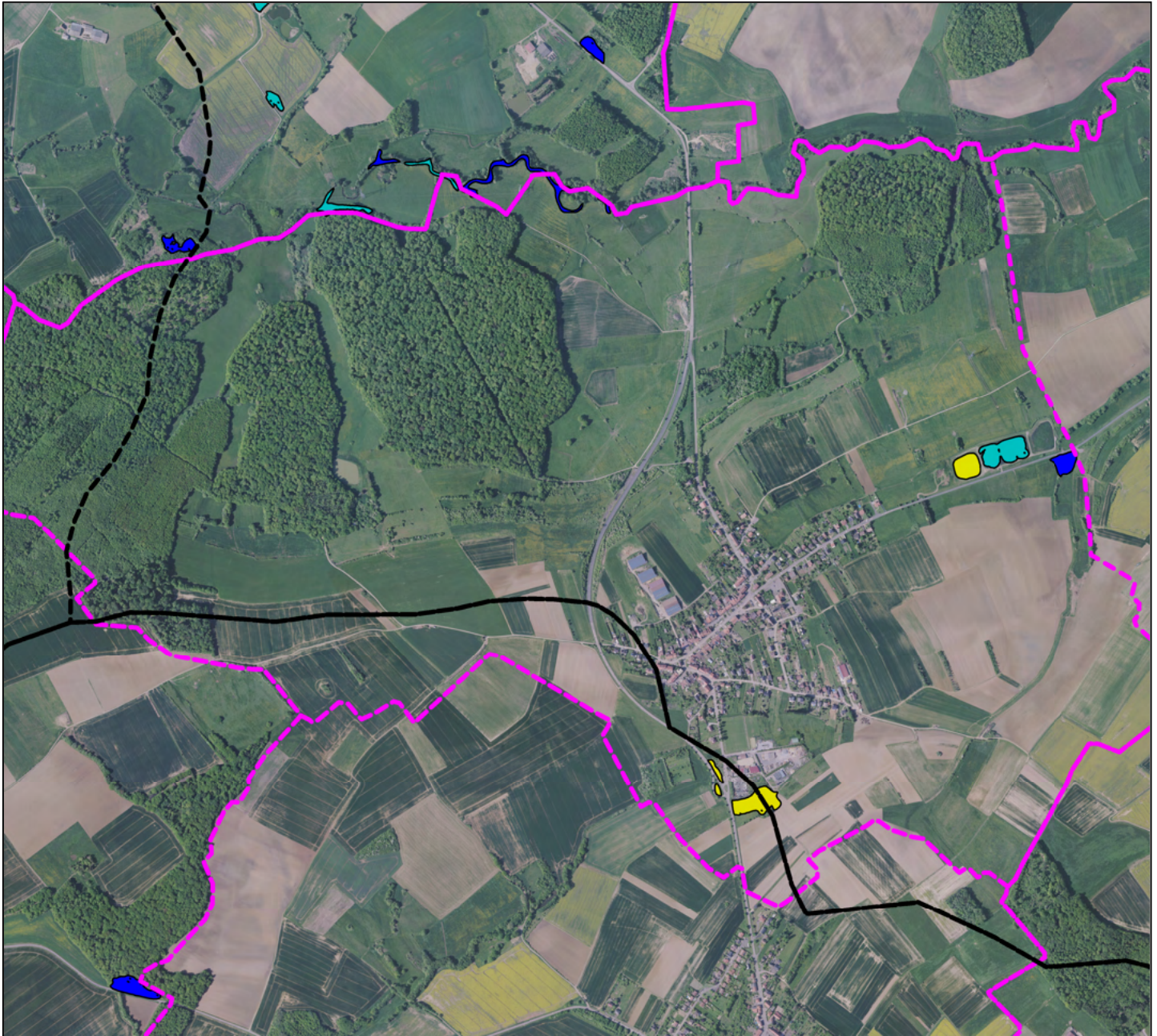
 Limites de la CASAS




Fonctionnalité hydraulique des cuvettes

	1 à 2	(217)
	2 à 2,25	(67)
	2,25 à 2,75	(90)
	2,75 à 4	(248)





SCHEMA DIRECTEUR DE GESTION DES EAUX PLUVIALES DE LA CASAS

Hiérankisation des fonctionnalités hydrauliques des cuvettes



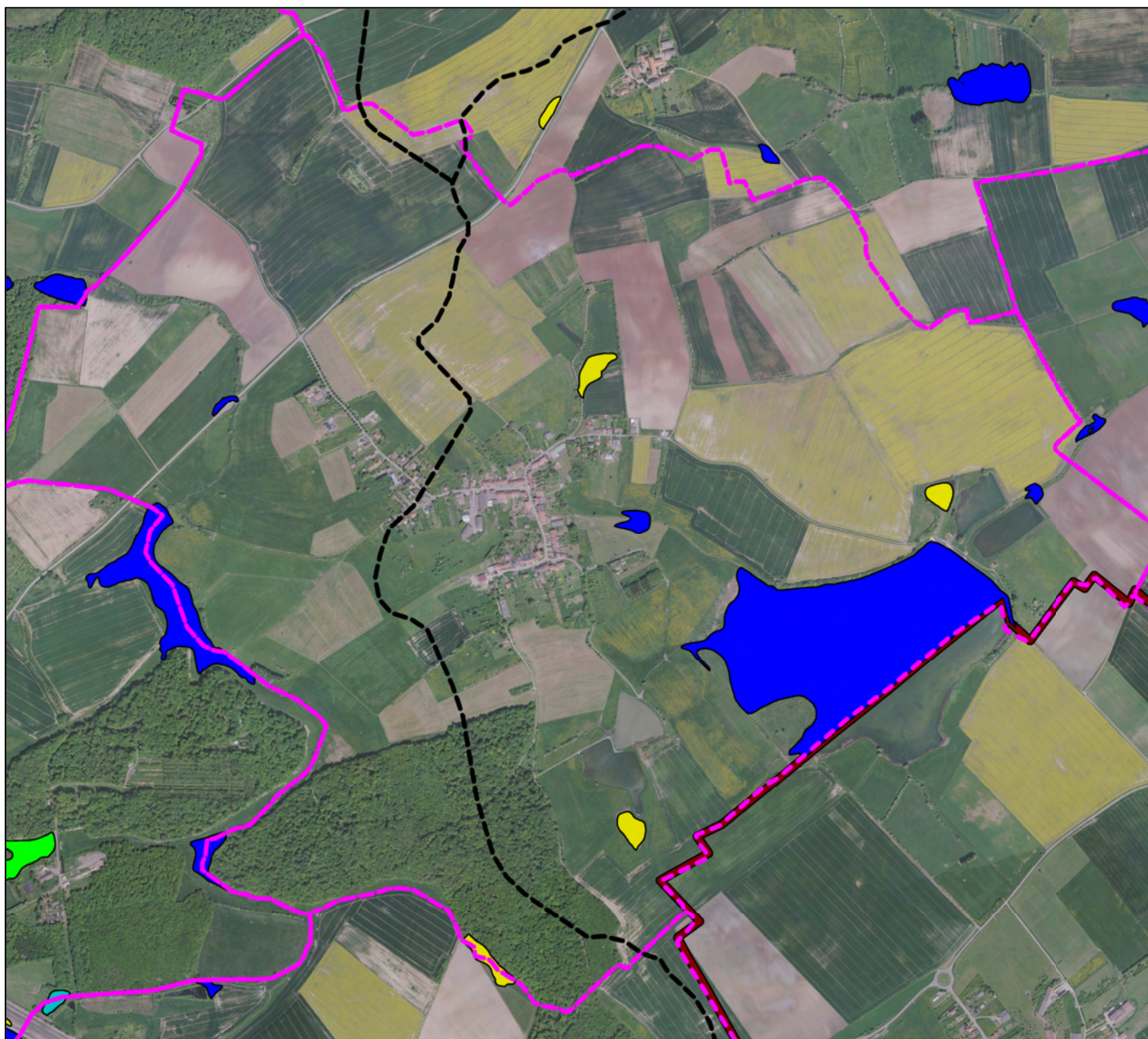
-  bassin versant
-  Limites communales
-  Limites de la CASAS




Fonctionnalité hydraulique des cuvettes

	1 à 2	(217)
	2 à 2,25	(67)
	2,25 à 2,75	(90)
	2,75 à 4	(248)





SCHEMA DIRECTEUR DE GESTION DES EAUX PLUVIALES DE LA CASAS

Hiéarchisation des fonctionnalités hydrauliques des cuvettes



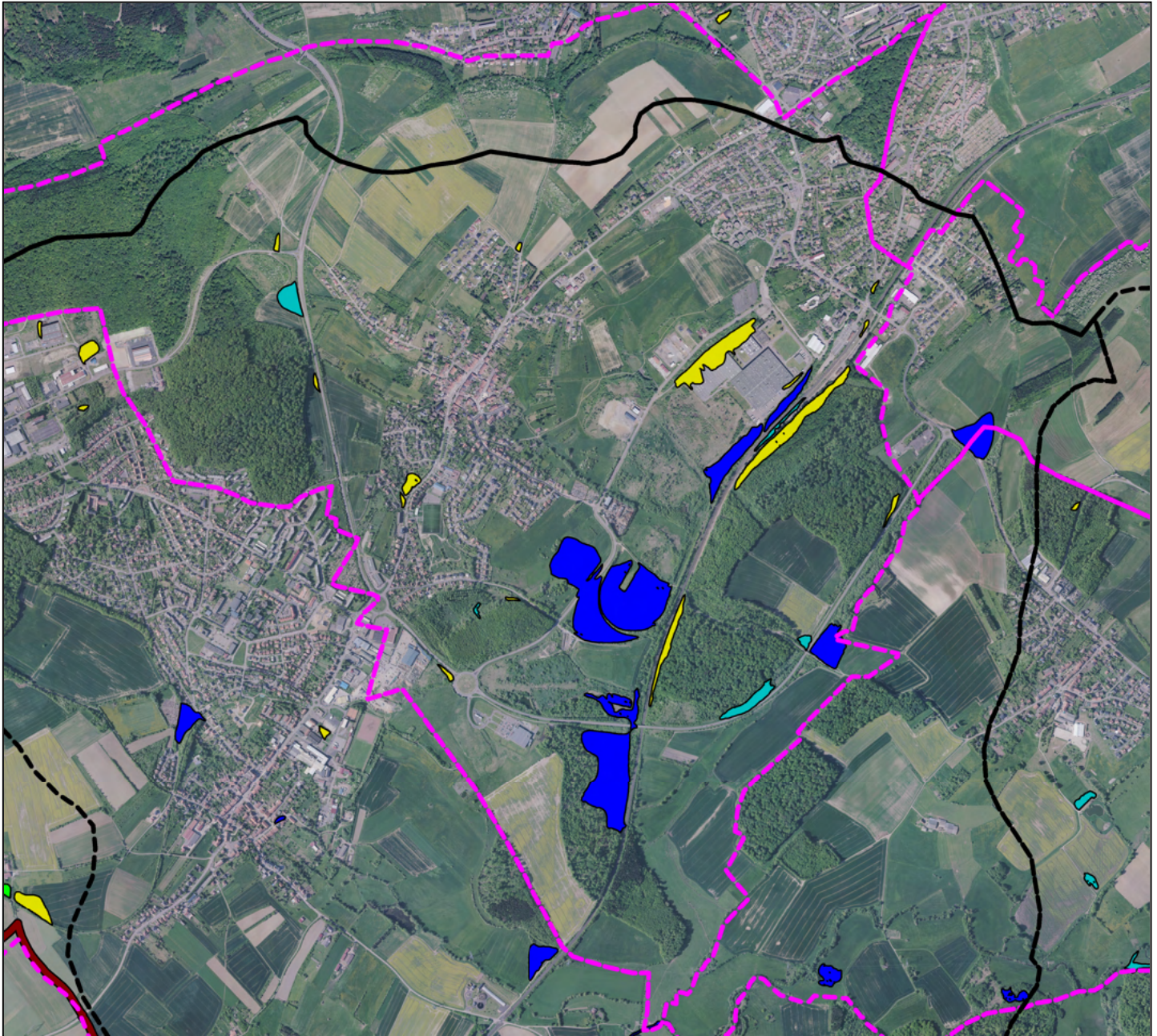
-  bassin versant
-  Limites communales
-  Limites de la CASAS


Fonctionnalité hydraulique des cuvettes

	1 à 2	(217)
	2 à 2,25	(67)
	2,25 à 2,75	(90)
	2,75 à 4	(248)


SCHEMA DIRECTEUR DE GESTION DES EAUX PLUVIALES DE LA CASAS

Hiéarchisation des fonctionnalités hydrauliques des cuvettes







 bassin versant

 Limites communales

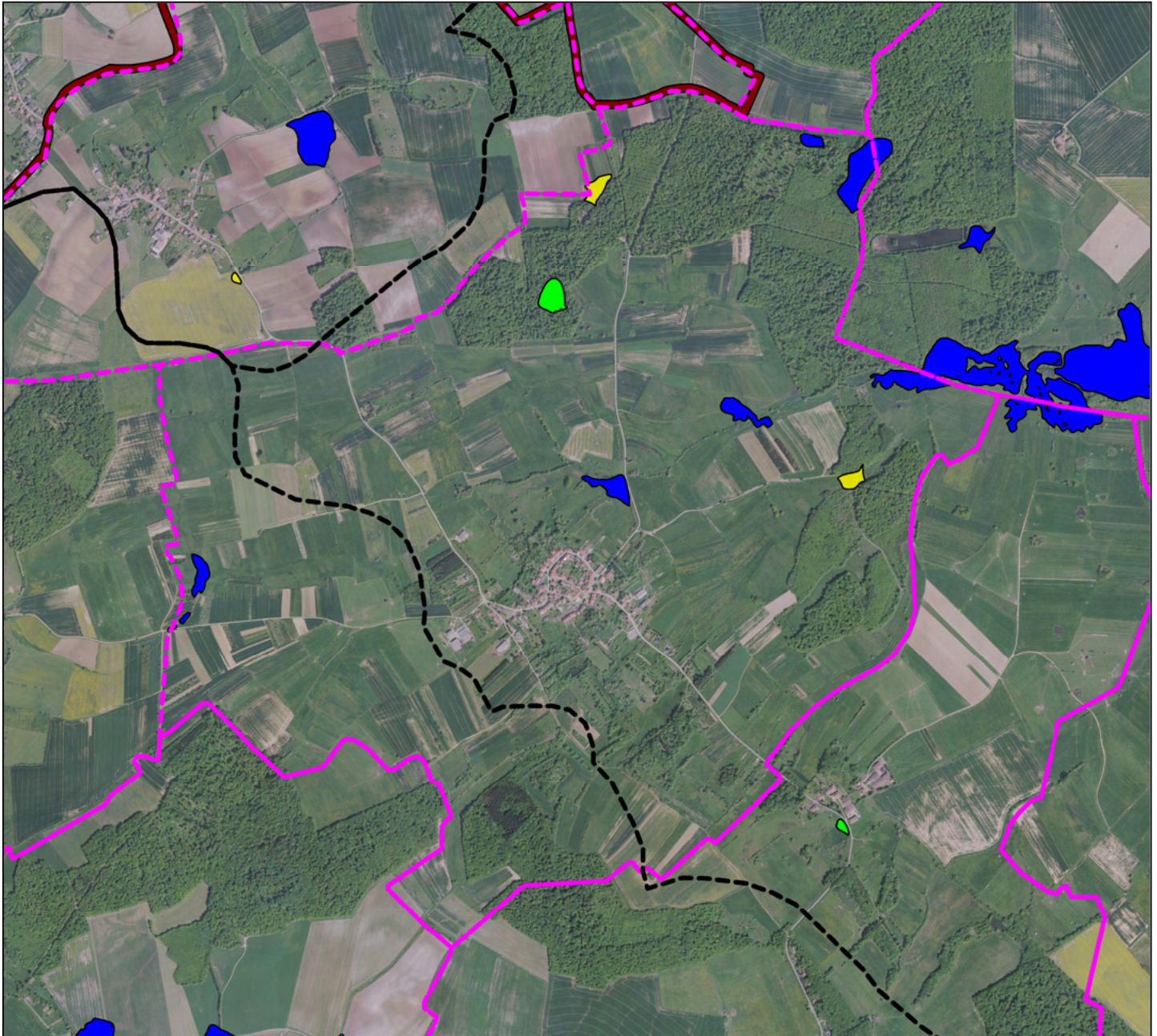
 Limites de la CASAS




Fonctionnalité hydraulique des cuvettes

	1 à 2	(217)
	2 à 2,25	(67)
	2,25 à 2,75	(90)
	2,75 à 4	(248)





SCHEMA DIRECTEUR DE GESTION DES EAUX PLUVIALES DE LA CASAS

Hiéarchisation des fonctionnalités hydrauliques des cuvettes



-  bassin versant
-  Limites communales
-  Limites de la CASAS

Fonctionnalité hydraulique des cuvettes

	1 à 2	(217)
	2 à 2,25	(67)
	2,25 à 2,75	(90)
	2,75 à 4	(248)