









**ZONAGE PLUVIAL
CARTE N°1
Règle de gestion
des pluies courantes**

-  Limites communales
-  Cours d'eau permanent
-  Cours d'eau intermittent
-  Plan d'eau

**Zonage des règles
de gestion des pluies courantes**

-  Zone verte
-  Zone orange



0 2,5 5 km

Réalisation : SEPIA Conseils - avril 2023
Sources : IGN, OSM