







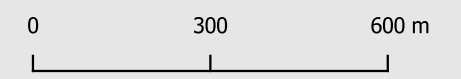


ZONAGE PLUVIAL
CARTE N°1
Règle de gestion
des pluies courantes

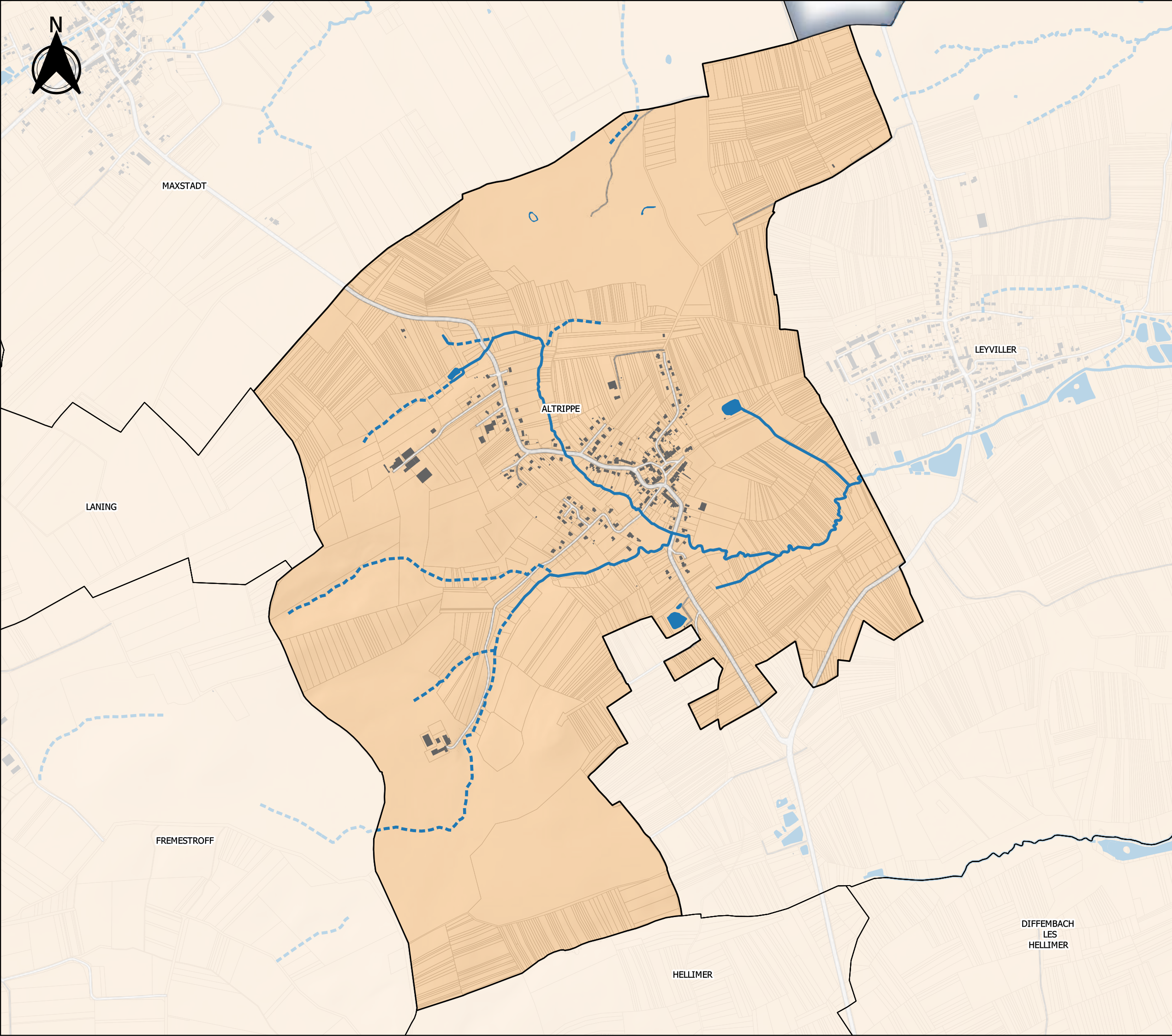
Commune : ALTRIPPE

-  Limites communales
-  Cours d'eau permanent
-  Cours d'eau intermittent
-  Plan d'eau

- Zonage des règles de gestion des pluies courantes**
-  Zone verte
 -  Zone orange



Réalisation : SEPIA Conseils - avril 2023
Sources : IGN, OSM





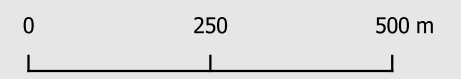
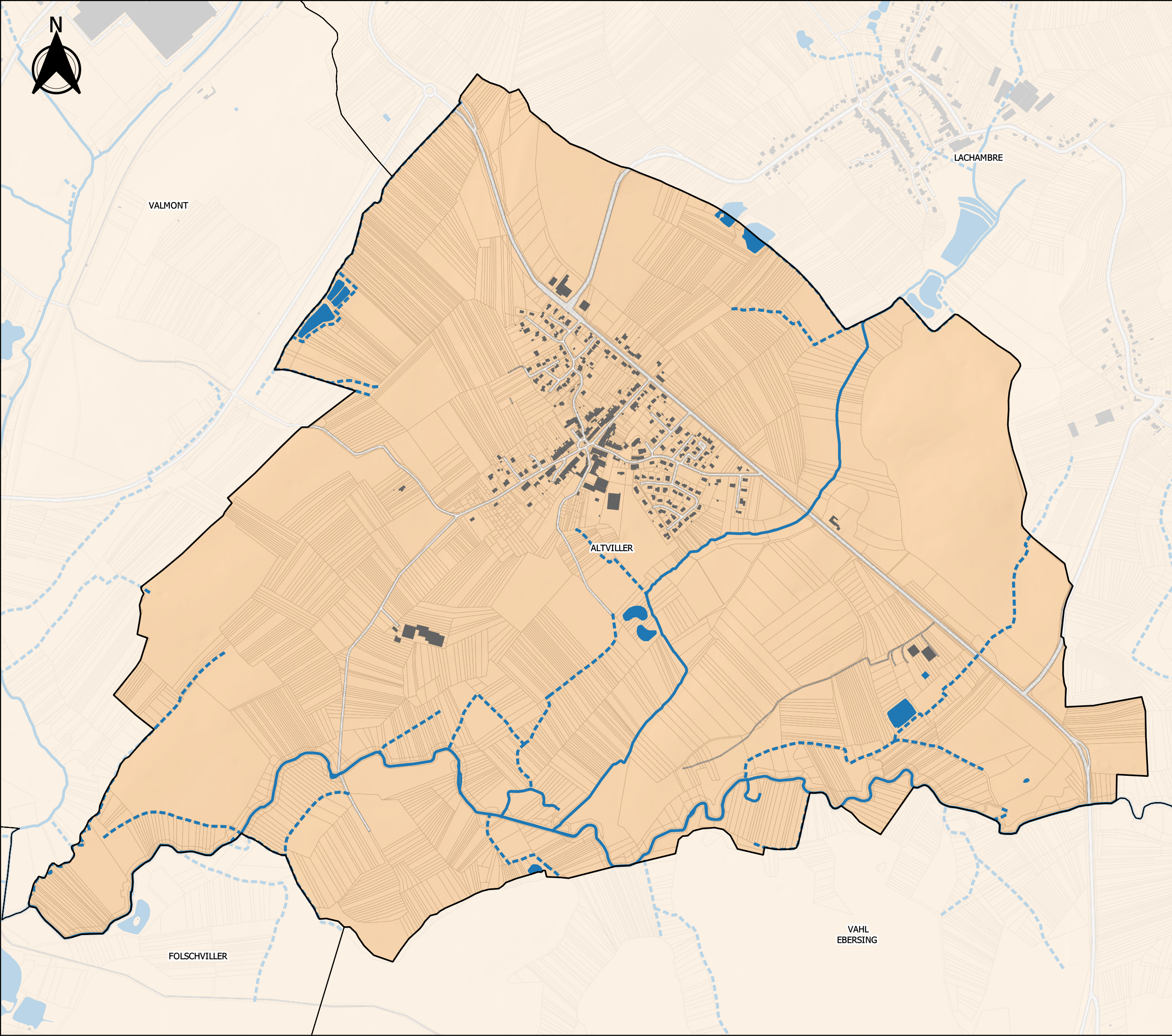
ZONAGE PLUVIAL
CARTE N°1
Règle de gestion
des pluies courantes

Commune : ALTVILLER

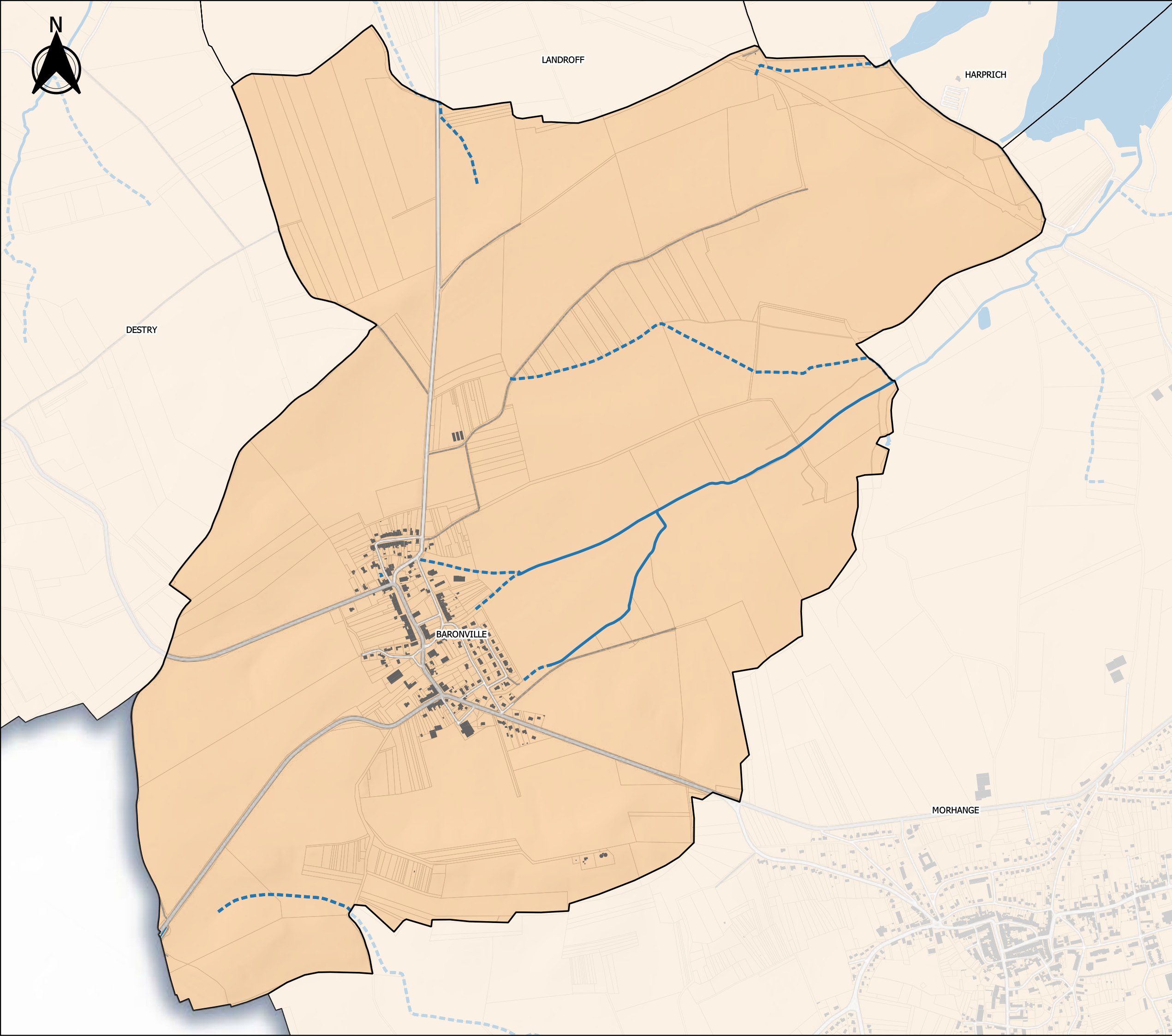
- Limites communales
- Cours d'eau permanent
- Cours d'eau intermittent
- Plan d'eau

Zonage des règles
de gestion des pluies courantes

- Zone verte
- Zone orange



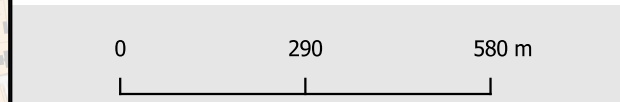
Réalisation : SEPIA Conseils - avril 2023
Sources : IGN, OSM



ZONAGE PLUVIAL
CARTE N°1
Règle de gestion
des pluies courantes

Commune : BARONVILLE

- Limites communales
 - Cours d'eau permanent
 - Cours d'eau intermittent
 - Plan d'eau
- Zonage des règles de gestion des pluies courantes**
- Zone verte
 - Zone orange







Réalisation : SEPIA Conseils - avril 2023
Sources : IGN, OSM





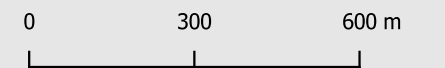
ZONAGE PLUVIAL
CARTE N°1
Règle de gestion
des pluies courantes

Commune : BERIG-VINTRANGE

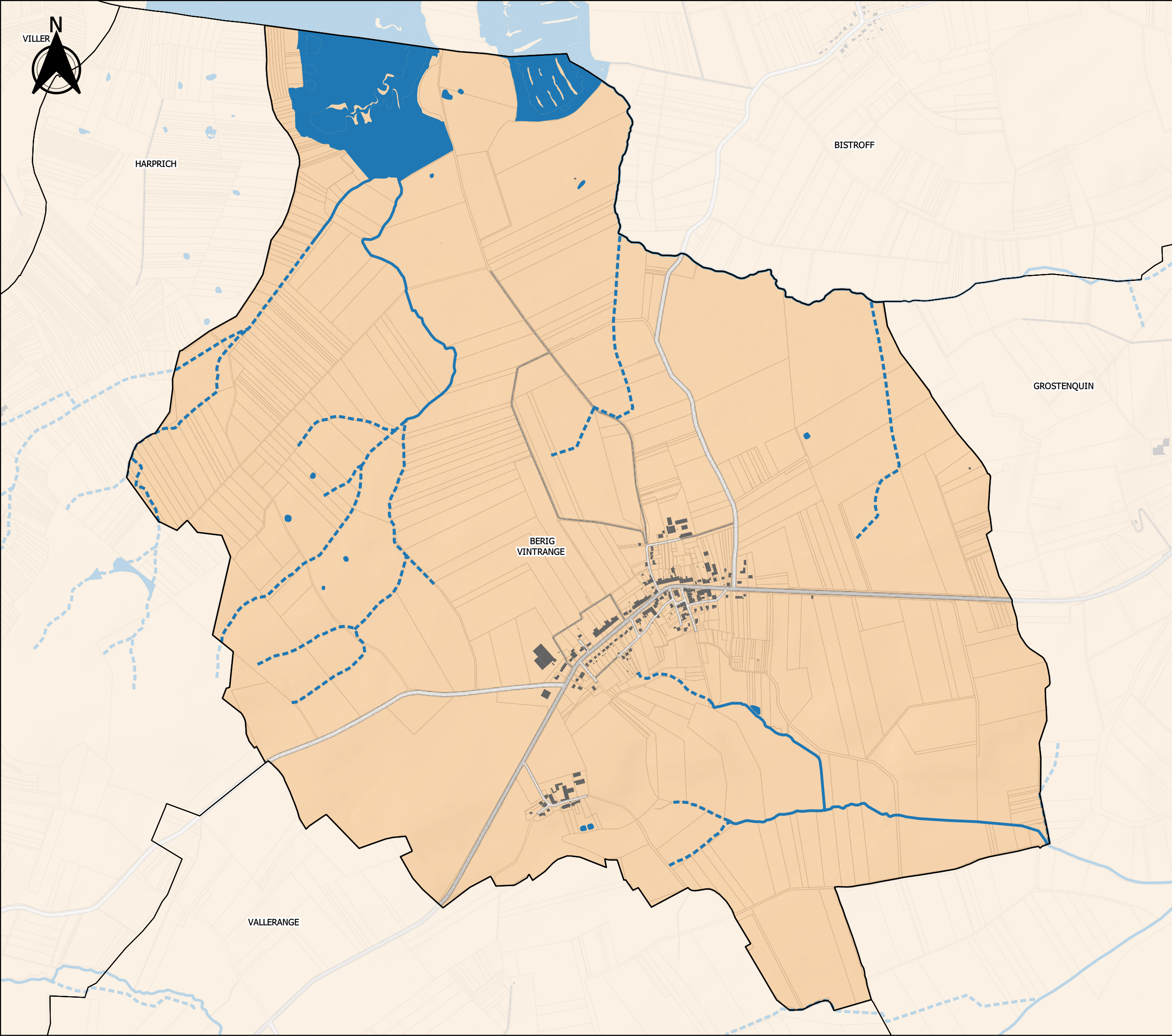
-  Limites communales
-  Cours d'eau permanent
-  Cours d'eau intermittent
-  Plan d'eau

Zonage des règles
de gestion des pluies courantes

-  Zone verte
-  Zone orange







Réalisation : SEPIA Conseils - avril 2023
Sources : IGN, OSM







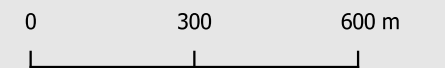
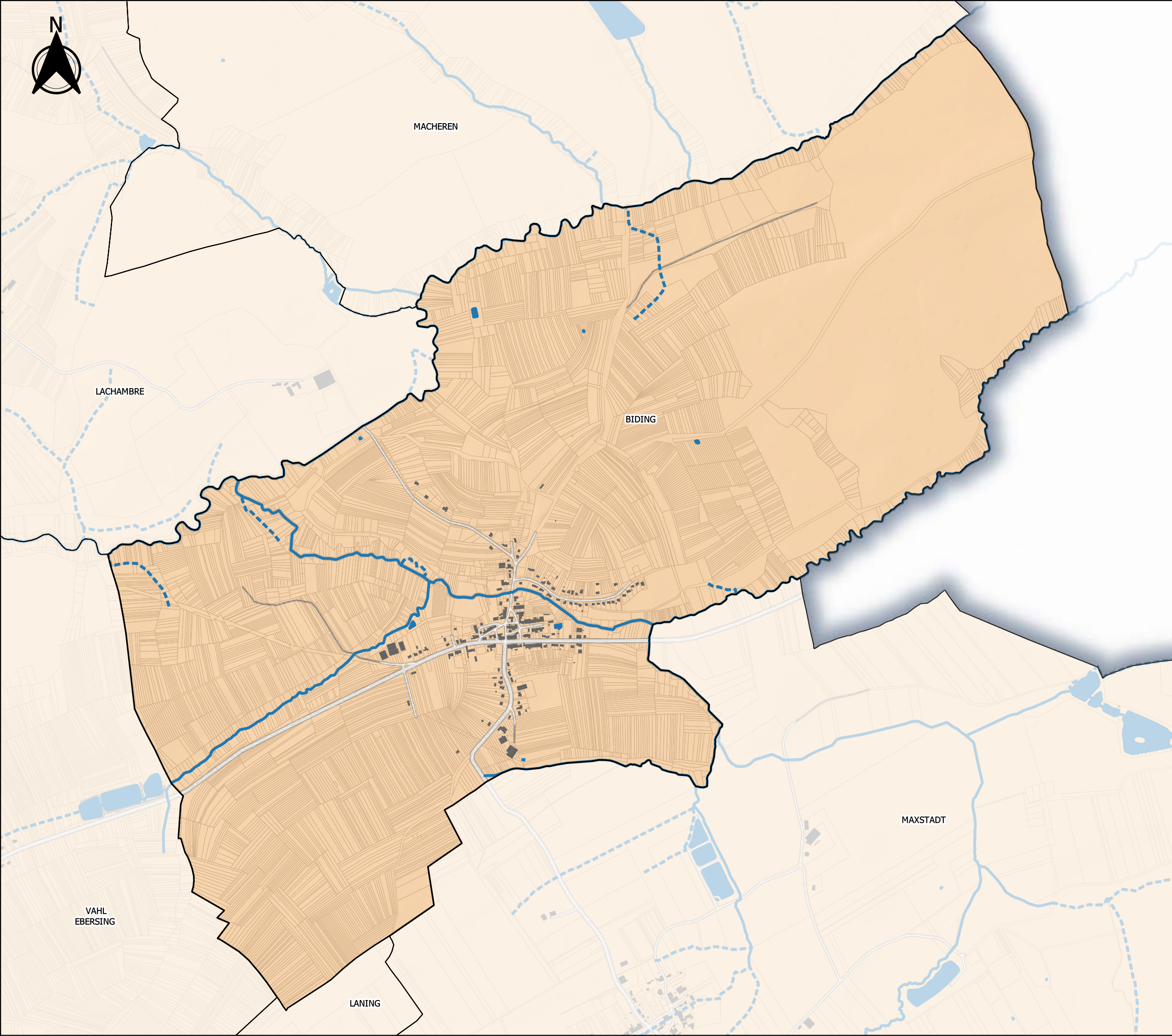
ZONAGE PLUVIAL
CARTE N°1
Règle de gestion
des pluies courantes

Commune : BADING

-  Limites communales
-  Cours d'eau permanent
-  Cours d'eau intermittent
-  Plan d'eau

Zonage des règles
de gestion des pluies courantes

-  Zone verte
-  Zone orange







Réalisation : SEPIA Conseils - avril 2023
Sources : IGN, OSM






ZONAGE PLUVIAL
CARTE N°1
Règle de gestion
des pluies courantes

Commune : BISTROFF

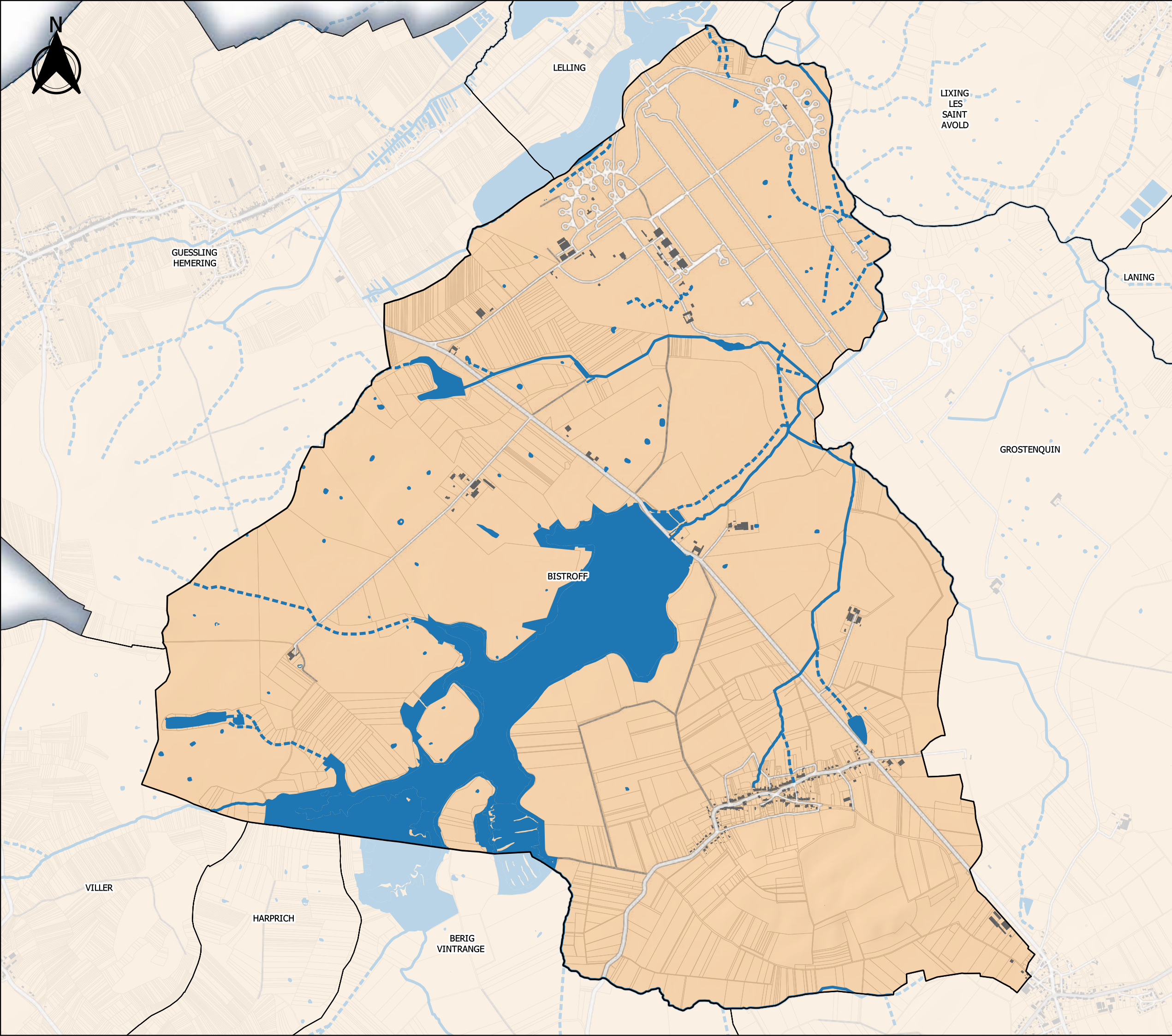
-  Limites communales
-  Cours d'eau permanent
-  Cours d'eau intermittent
-  Plan d'eau

Zonage des règles
de gestion des pluies courantes

-  Zone verte
-  Zone orange



Réalisation : SEPIA Conseils - avril 2023
Sources : IGN, OSM





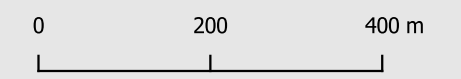
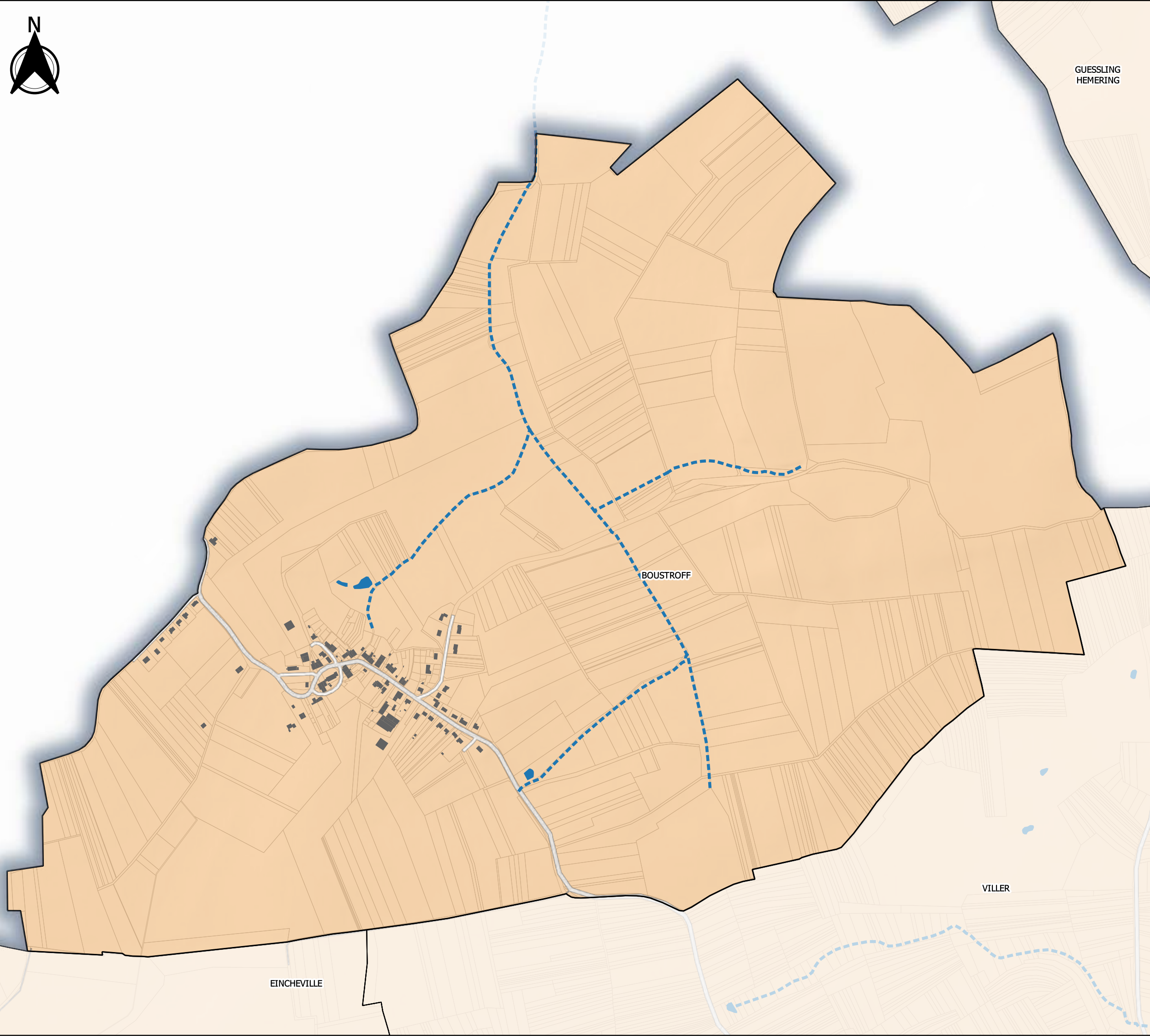
ZONAGE PLUVIAL
CARTE N°1
Règle de gestion
des pluies courantes

Commune : BOUSTROFF

- Limites communales
- Cours d'eau permanent
- Cours d'eau intermittent
- Plan d'eau

Zonage des règles
de gestion des pluies courantes

- Zone verte
- Zone orange







Réalisation : SEPIA Conseils - avril 2023
Sources : IGN, OSM






ZONAGE PLUVIAL
CARTE N°1
Règle de gestion
des pluies courantes

Commune : BRULANGE

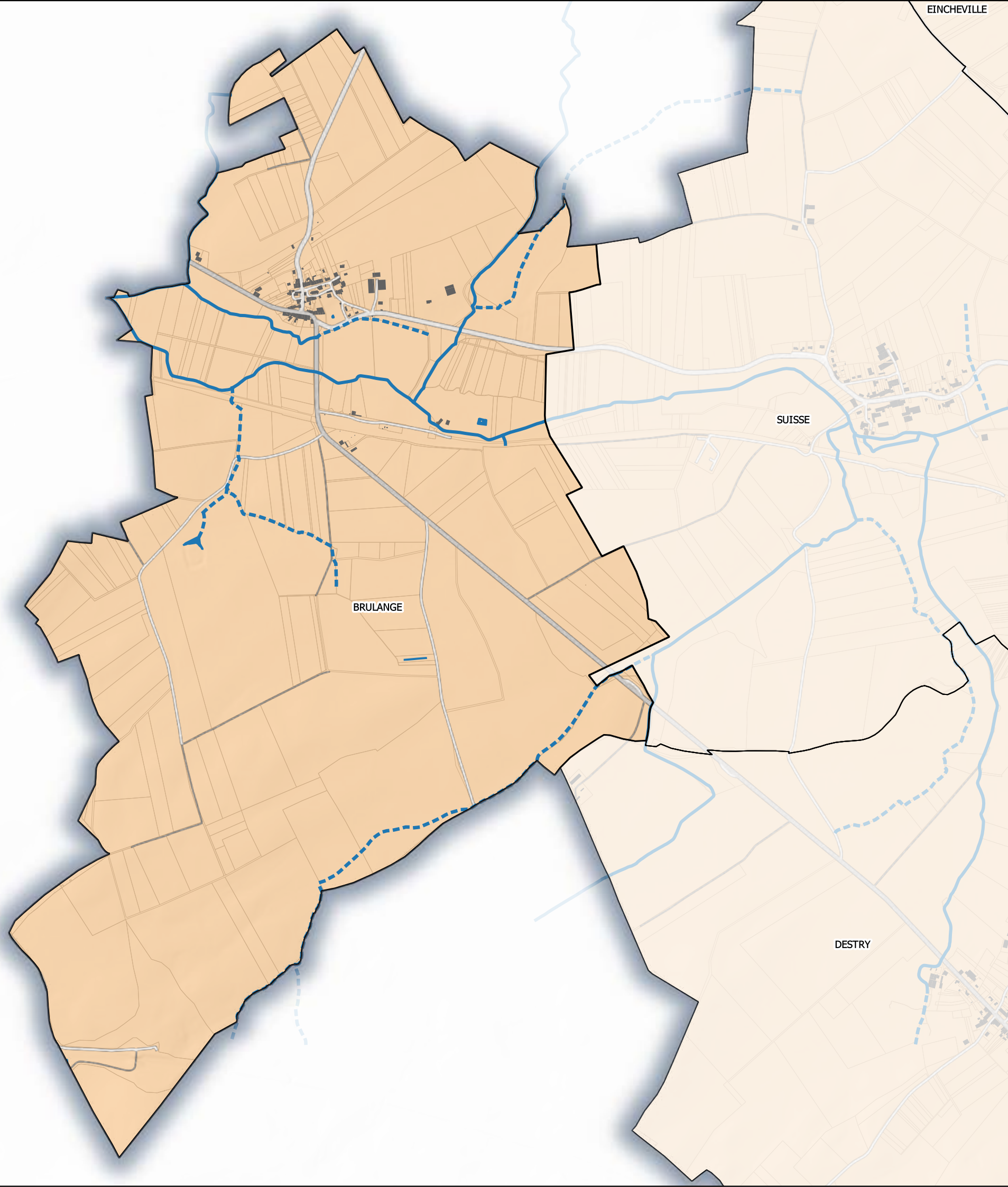
-  Limites communales
-  Cours d'eau permanent
-  Cours d'eau intermittent
-  Plan d'eau

Zonage des règles
de gestion des pluies courantes

-  Zone verte
-  Zone orange







Réalisation : SEPIA Conseils - avril 2023
Sources : IGN, OSM







ZONAGE PLUVIAL
CARTE N°1
Règle de gestion
des pluies courantes

Commune : CARLING

-  Limites communales
-  Cours d'eau permanent
-  Cours d'eau intermittent
-  Plan d'eau

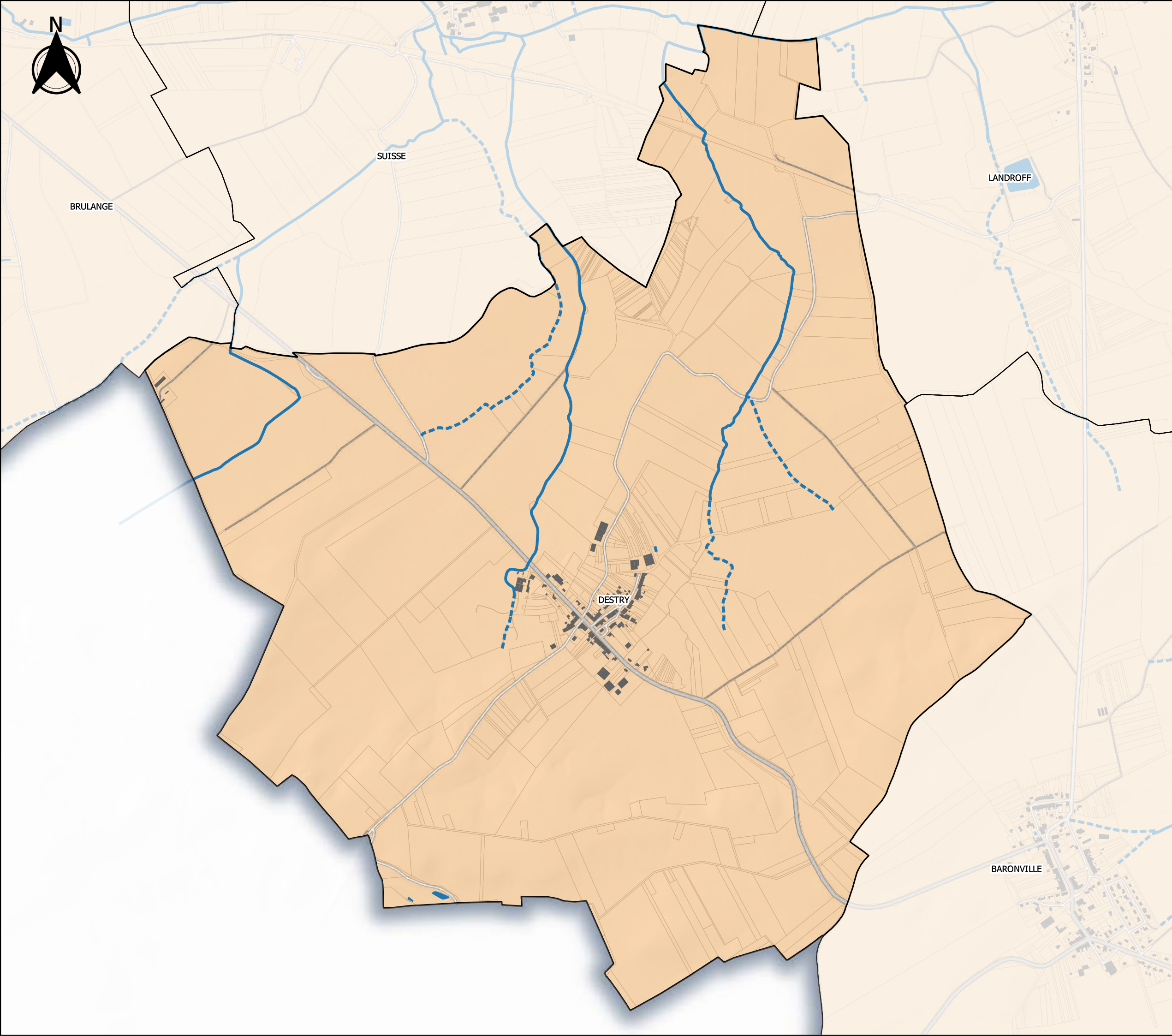
Zonage des règles
de gestion des pluies courantes

-  Zone verte
-  Zone orange









0 200 400 m

Réalisation : SEPIA Conseils - avril 2023
Sources : IGN, OSM




ZONAGE PLUVIAL
CARTE N°1
Règle de gestion
des pluies courantes

Commune : DESTRY

-  Limites communales
 -  Cours d'eau permanent
 -  Cours d'eau intermittent
 -  Plan d'eau
- Zonage des règles de gestion des pluies courantes**
-  Zone verte
 -  Zone orange

0 300 600 m







Réalisation : SEPIA Conseils - avril 2023
Sources : IGN, OSM





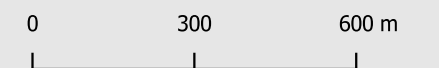
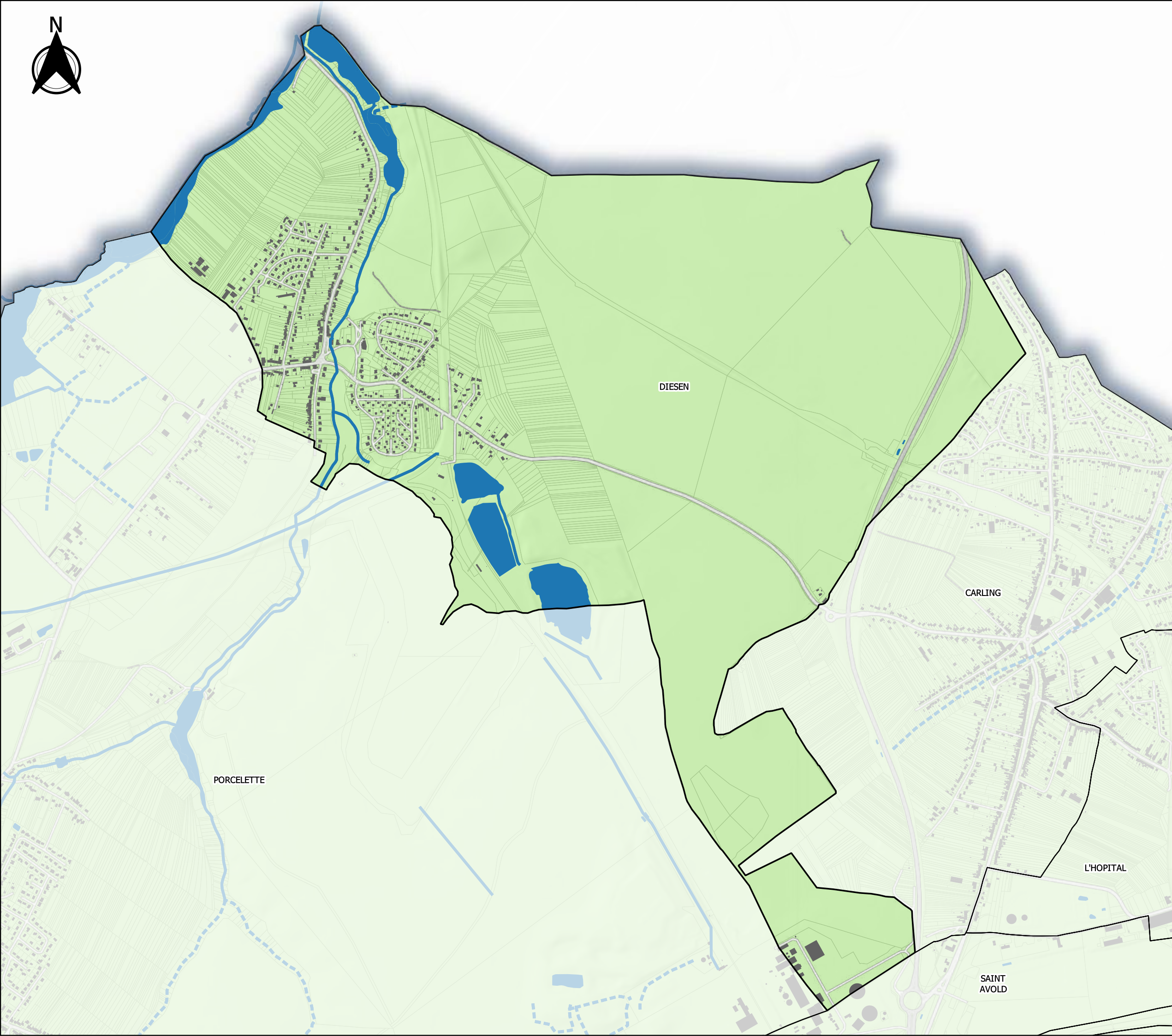
ZONAGE PLUVIAL
CARTE N°1
Règle de gestion
des pluies courantes

Commune : DIESEN

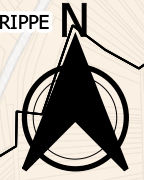
-  Limites communales
-  Cours d'eau permanent
-  Cours d'eau intermittent
-  Plan d'eau

Zonage des règles
de gestion des pluies courantes

-  Zone verte
-  Zone orange







Réalisation : SEPIA Conseils - avril 2023
Sources : IGN, OSM





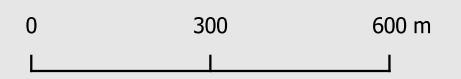
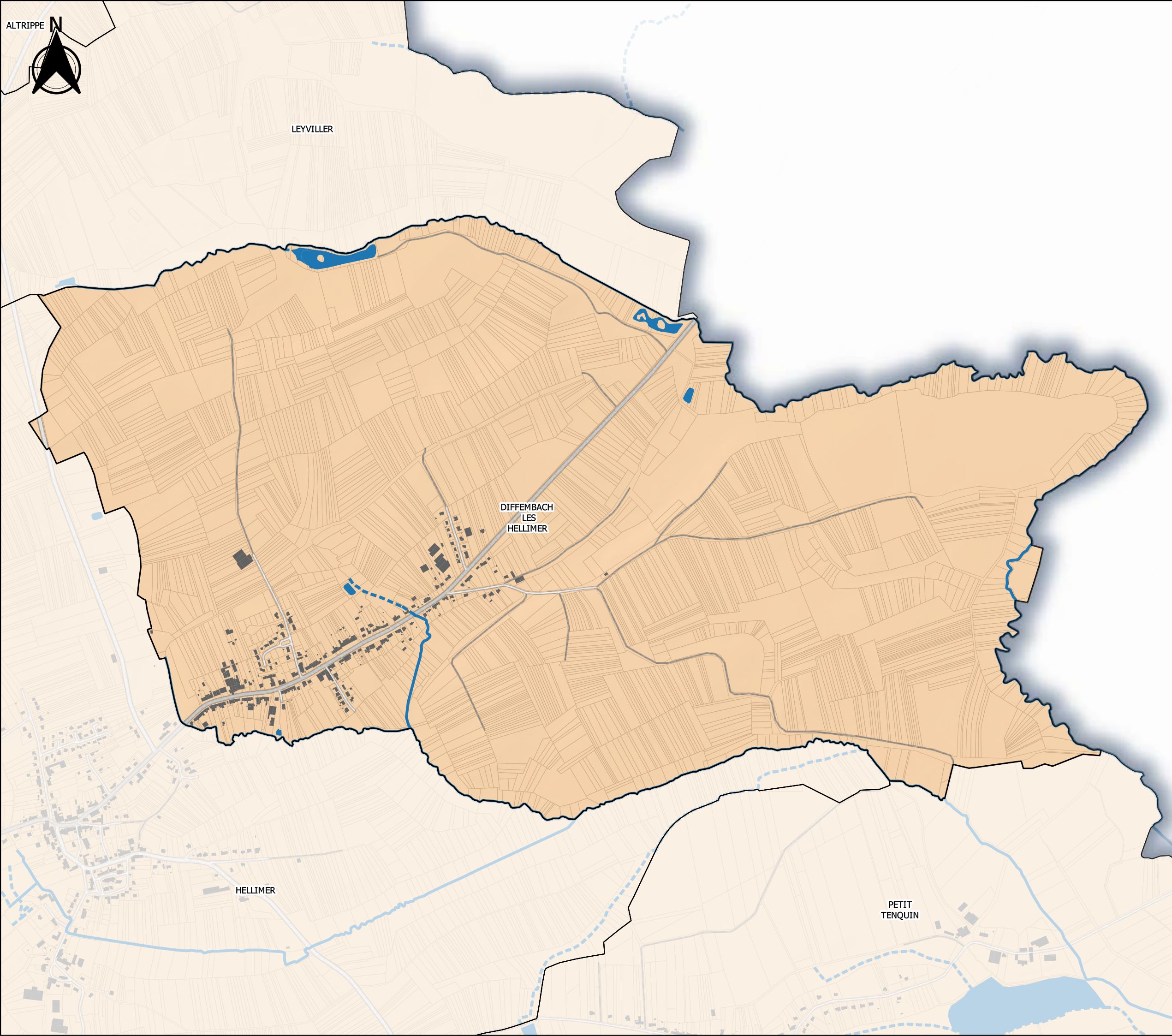
ZONAGE PLUVIAL
CARTE N°1
Règle de gestion
des pluies courantes

Commune : DIFFEMBACH-LES-HELLIMER

-  Limites communales
-  Cours d'eau permanent
-  Cours d'eau intermittent
-  Plan d'eau

Zonage des règles
de gestion des pluies courantes

-  Zone verte
-  Zone orange



Réalisation : SEPIA Conseils - avril 2023
 Sources : IGN, OSM



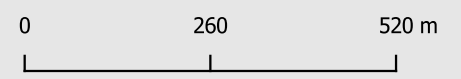
ZONAGE PLUVIAL
CARTE N°1
Règle de gestion
des pluies courantes

Commune : EINCHEVILLE

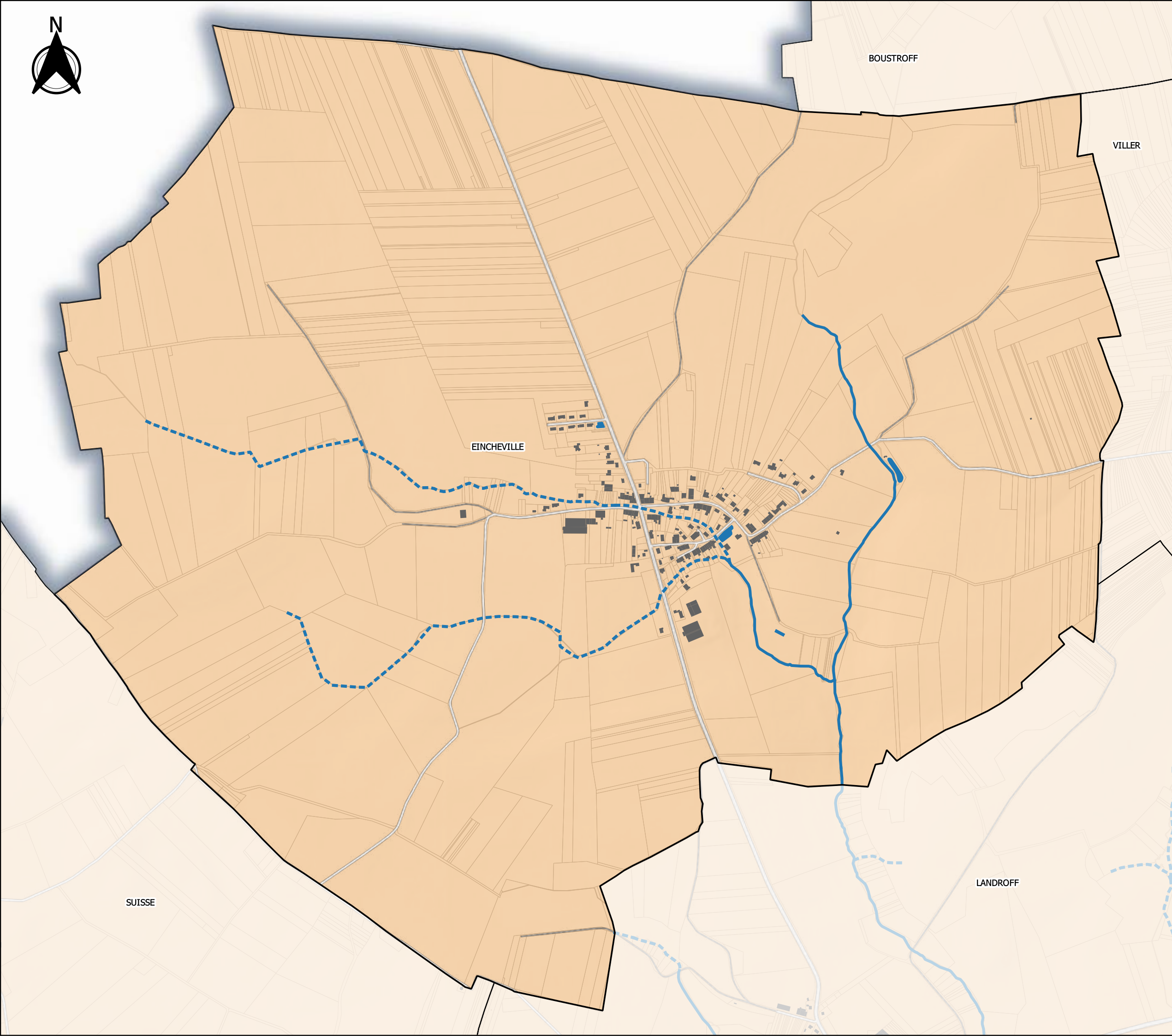
- Limites communales
- Cours d'eau permanent
- Cours d'eau intermittent
- Plan d'eau

Zonage des règles
de gestion des pluies courantes

- Zone verte
- Zone orange



Réalisation : SEPIA Conseils - avril 2023
Sources : IGN, OSM






ZONAGE PLUVIAL
CARTE N°1
Règle de gestion
des pluies courantes

Commune : ERSTROFF

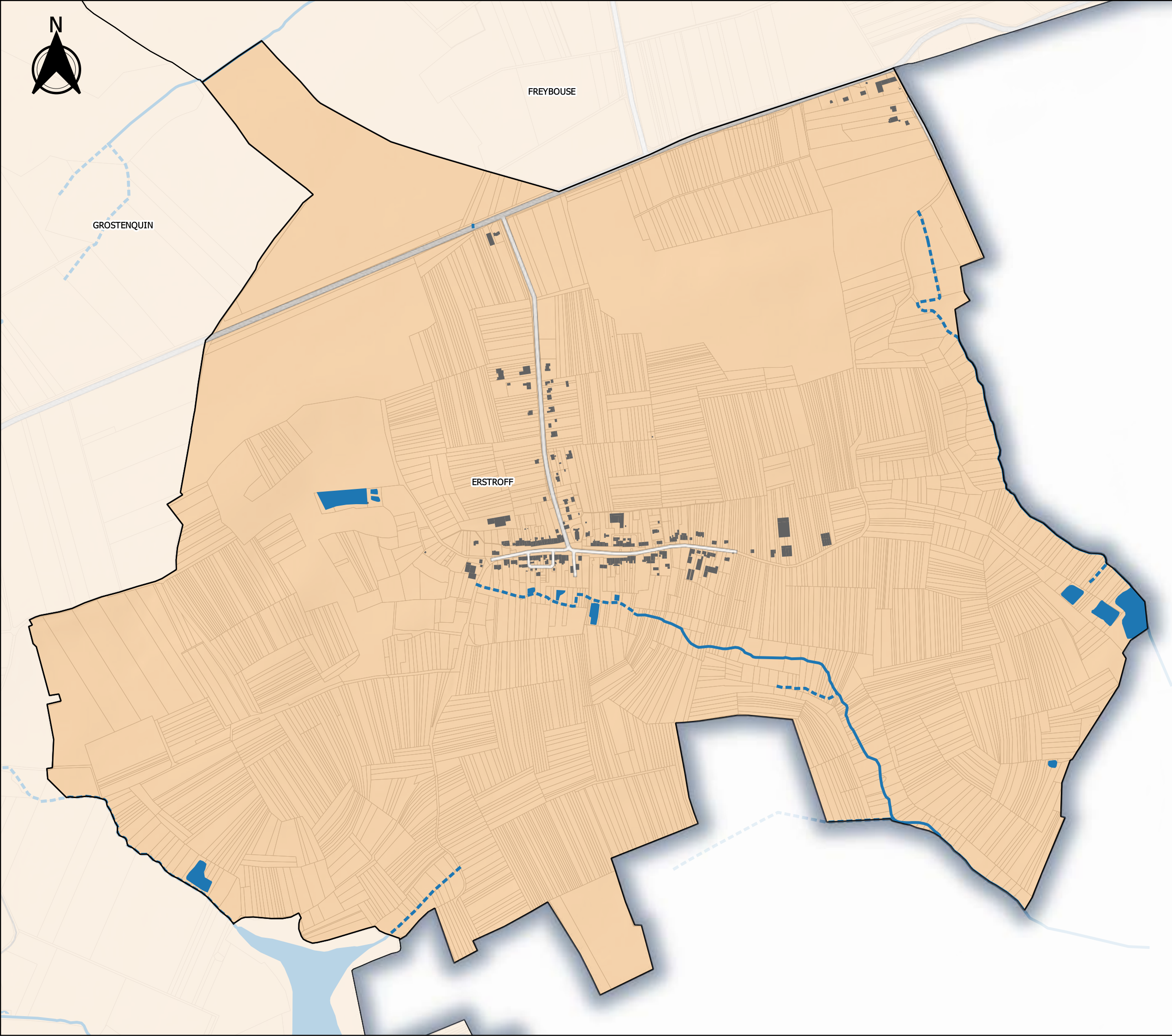
- Limites communales
- Cours d'eau permanent
- Cours d'eau intermittent
- Plan d'eau

Zonage des règles
de gestion des pluies courantes

- Zone verte
- Zone orange







Réalisation : SEPIA Conseils - avril 2023
Sources : IGN, OSM








ZONAGE PLUVIAL
CARTE N°1
Règle de gestion
des pluies courantes

Commune : FOLSCHVILLER

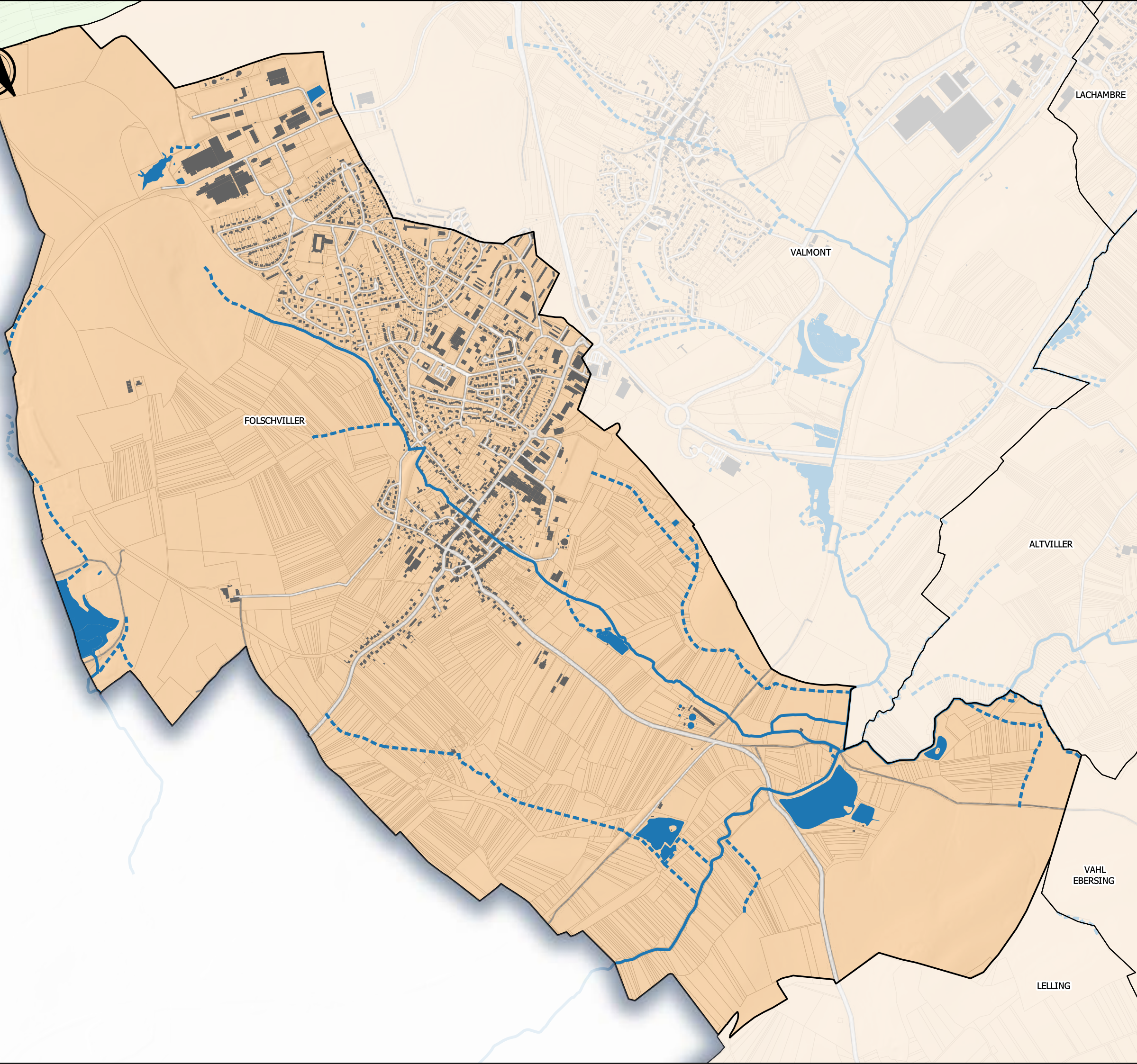
-  Limites communales
-  Cours d'eau permanent
-  Cours d'eau intermittent
-  Plan d'eau

Zonage des règles
de gestion des pluies courantes

-  Zone verte
-  Zone orange



Réalisation : SEPIA Conseils - avril 2023
Sources : IGN, OSM











LIXING
LES
SAINT
AVOUD

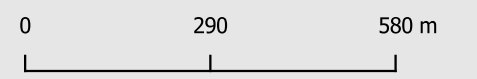
ZONAGE PLUVIAL
CARTE N°1
Règle de gestion
des pluies courantes

Commune : FREMESTROFF

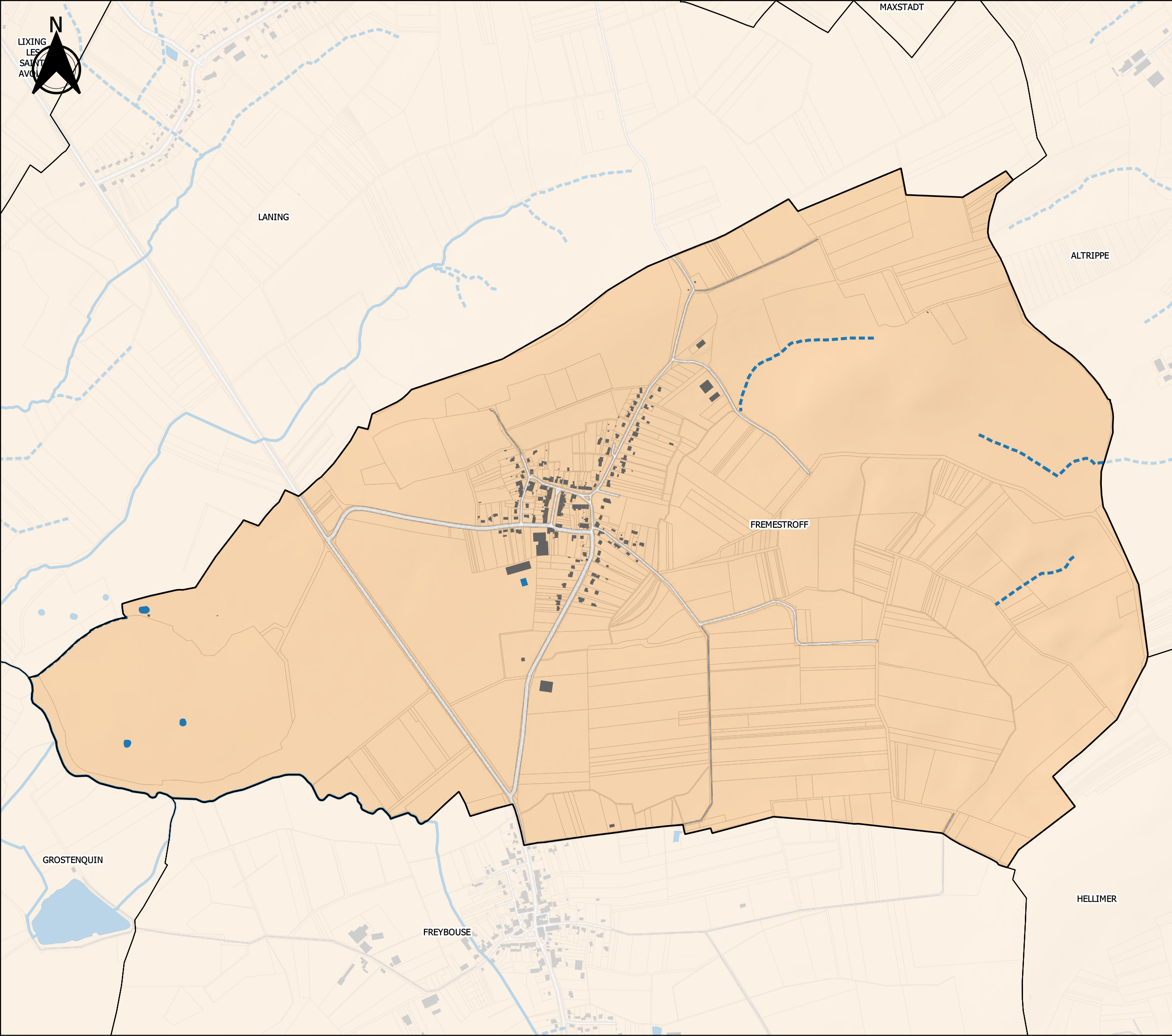
-  Limites communales
-  Cours d'eau permanent
-  Cours d'eau intermittent
-  Plan d'eau

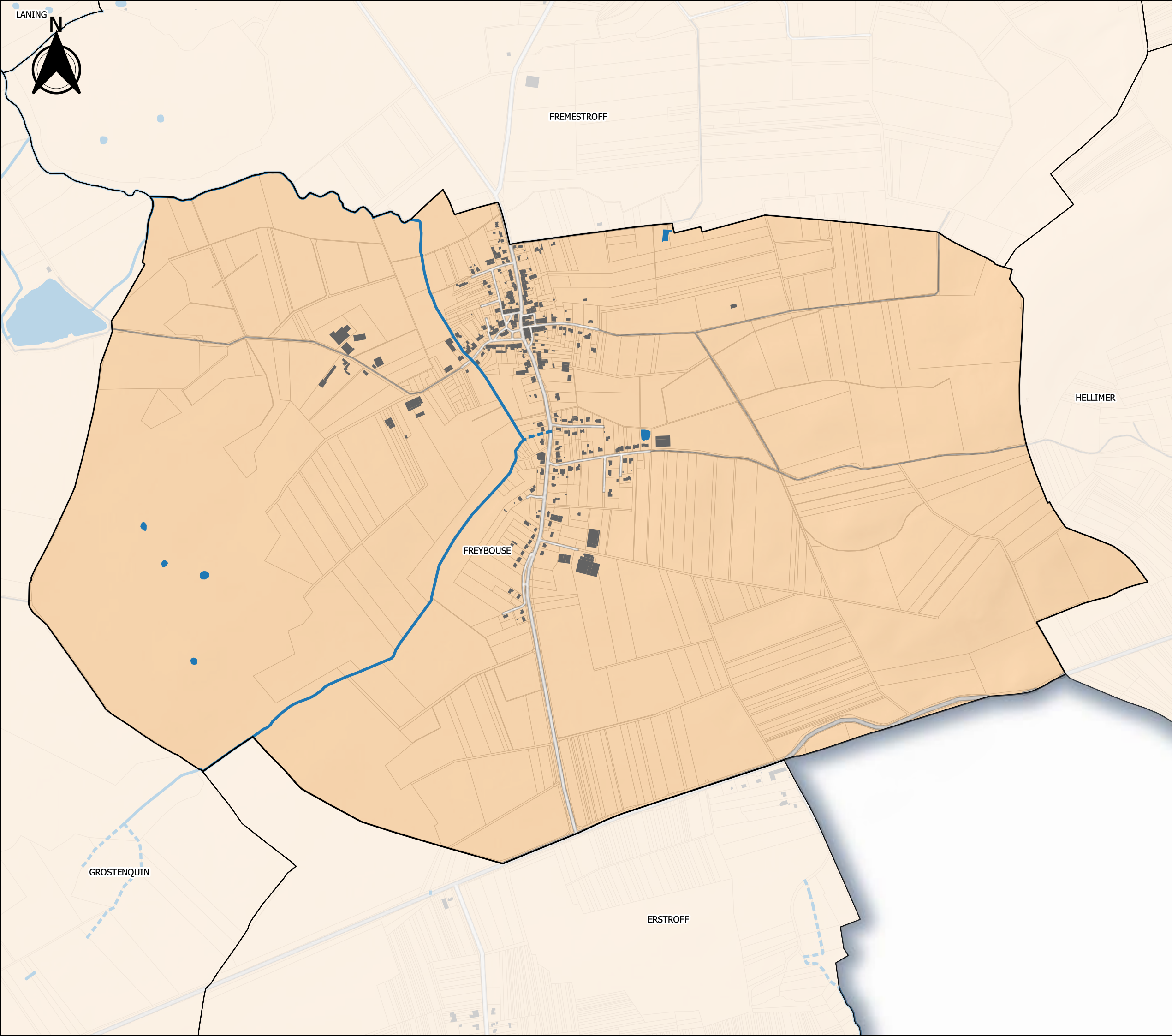
Zonage des règles
de gestion des pluies courantes

-  Zone verte
-  Zone orange







Réalisation : SEPIA Conseils - avril 2023
Sources : IGN, OSM








ZONAGE PLUVIAL
CARTE N°1
Règle de gestion
des pluies courantes

Commune : FREYBOUSE

-  Limites communales
-  Cours d'eau permanent
-  Cours d'eau intermittent
-  Plan d'eau

Zonage des règles
de gestion des pluies courantes

-  Zone verte
-  Zone orange







Réalisation : SEPIA Conseils - avril 2023
Sources : IGN, OSM






ZONAGE PLUVIAL
CARTE N°1
Règle de gestion
des pluies courantes

Commune : GRENING

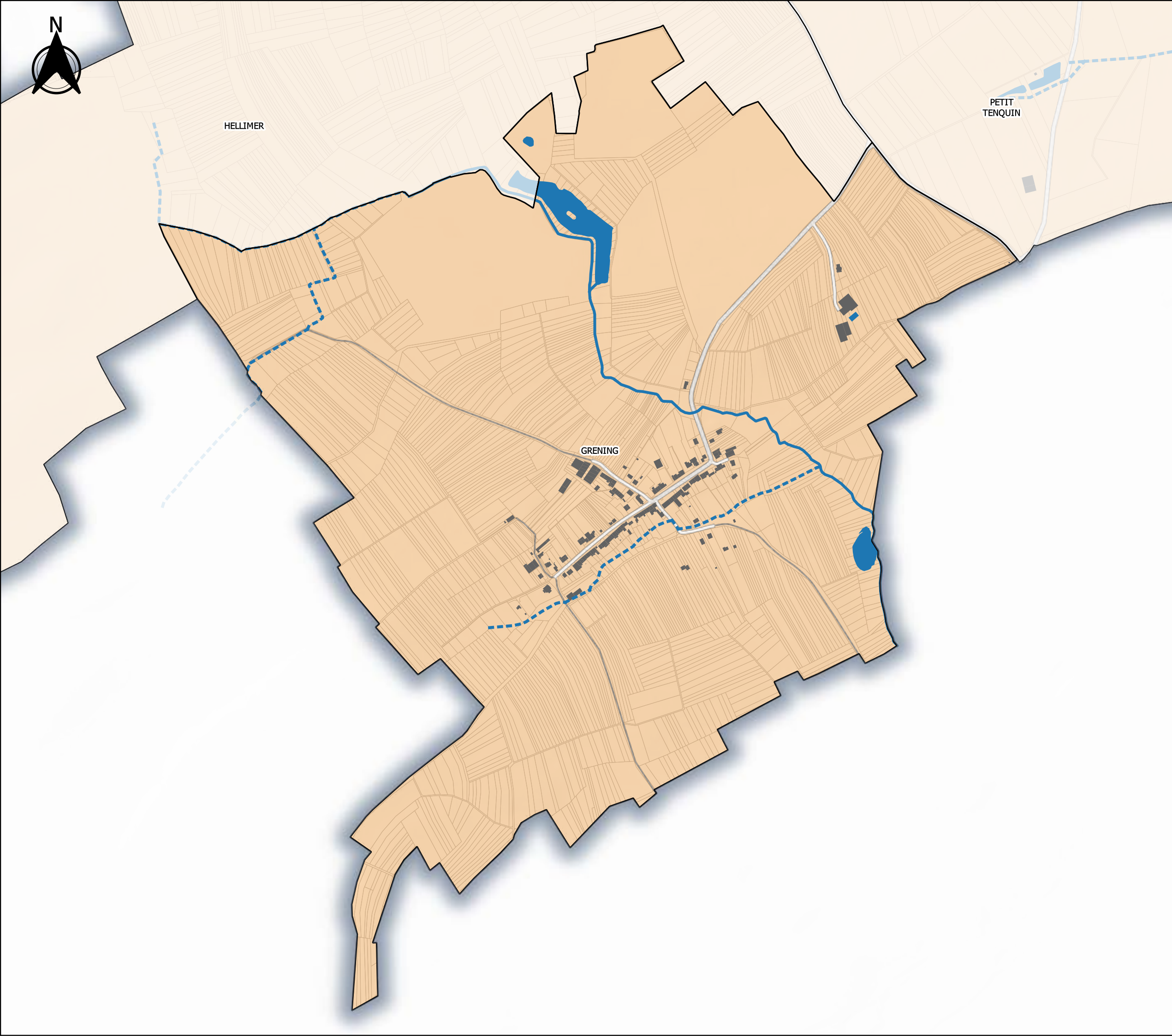
-  Limites communales
-  Cours d'eau permanent
-  Cours d'eau intermittent
-  Plan d'eau

Zonage des règles
de gestion des pluies courantes

-  Zone verte
-  Zone orange







Réalisation : SEPIA Conseils - avril 2023
Sources : IGN, OSM








ZONAGE PLUVIAL
CARTE N°1
Règle de gestion
des pluies courantes

Commune : GROSTENQUIN

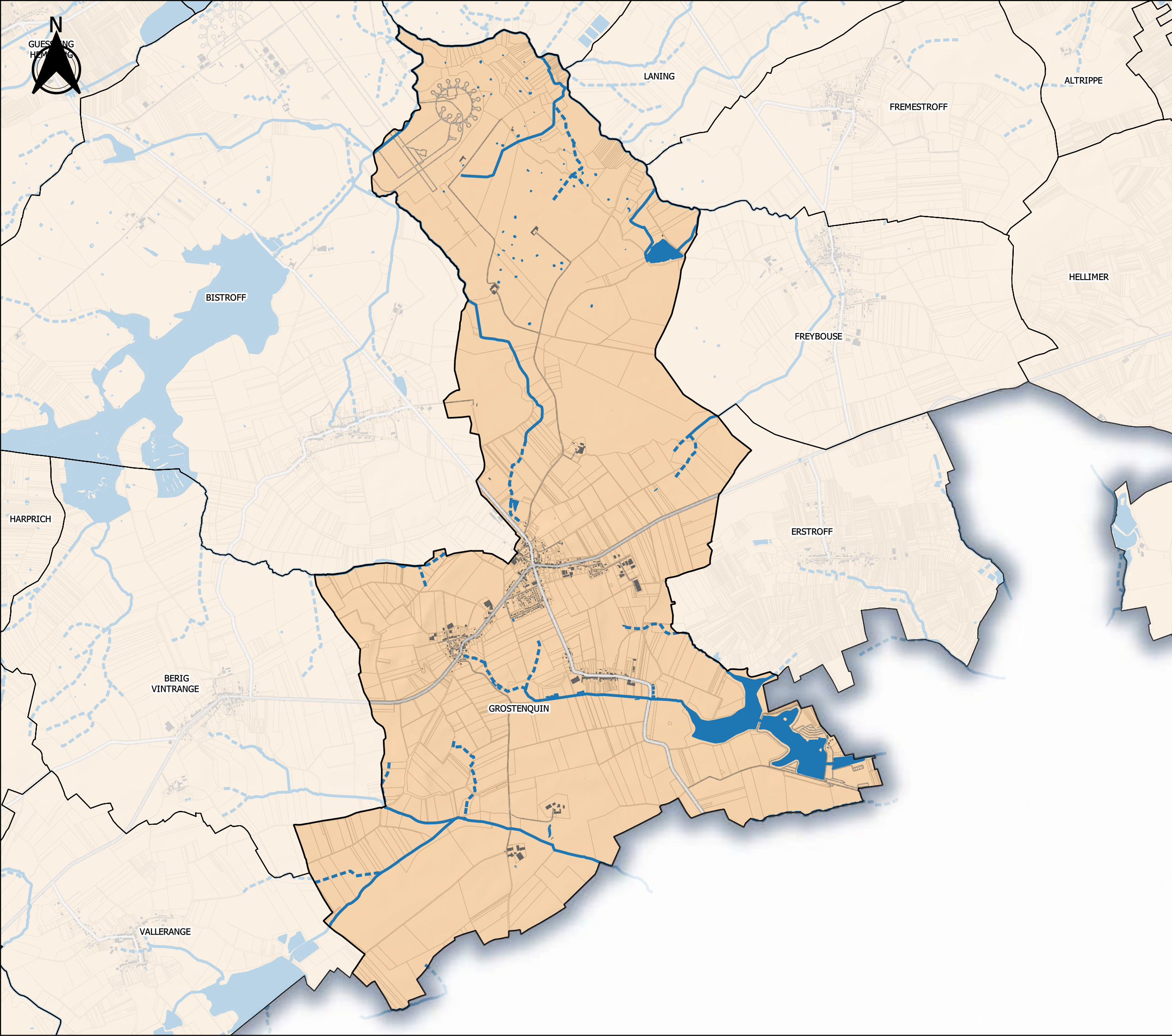
-  Limites communales
-  Cours d'eau permanent
-  Cours d'eau intermittent
-  Plan d'eau

Zonage des règles
de gestion des pluies courantes

-  Zone verte
-  Zone orange



Réalisation : SEPIA Conseils - avril 2023
Sources : IGN, OSM





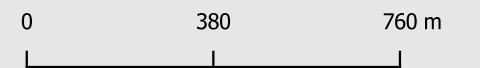
ZONAGE PLUVIAL
CARTE N°1
Règle de gestion
des pluies courantes

Commune : GUESSLING-HEMERING

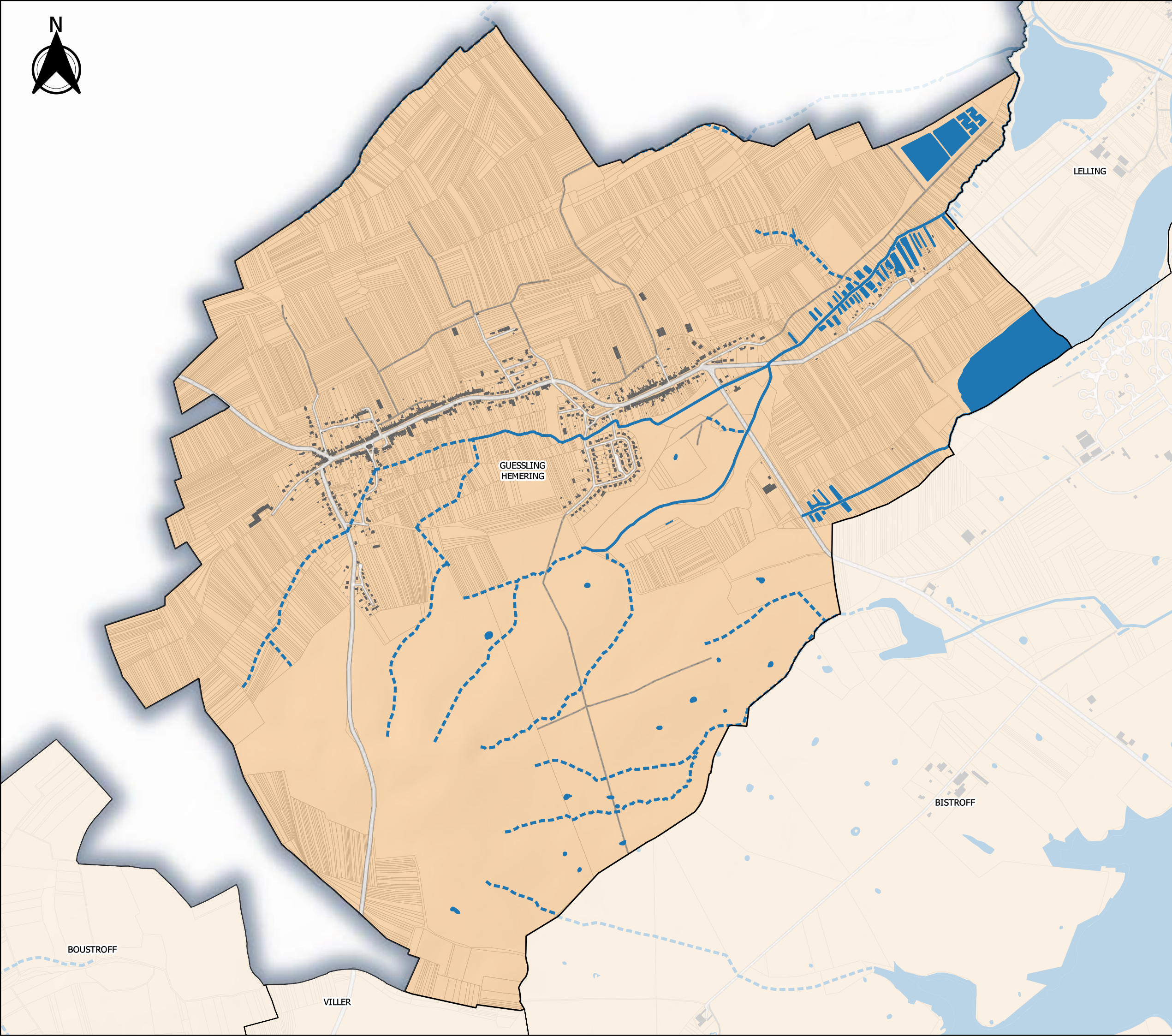
- Limites communales
- Cours d'eau permanent
- Cours d'eau intermittent
- Plan d'eau

Zonage des règles
de gestion des pluies courantes

- Zone verte
- Zone orange







Réalisation : SEPIA Conseils - avril 2023
Sources : IGN, OSM







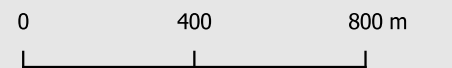
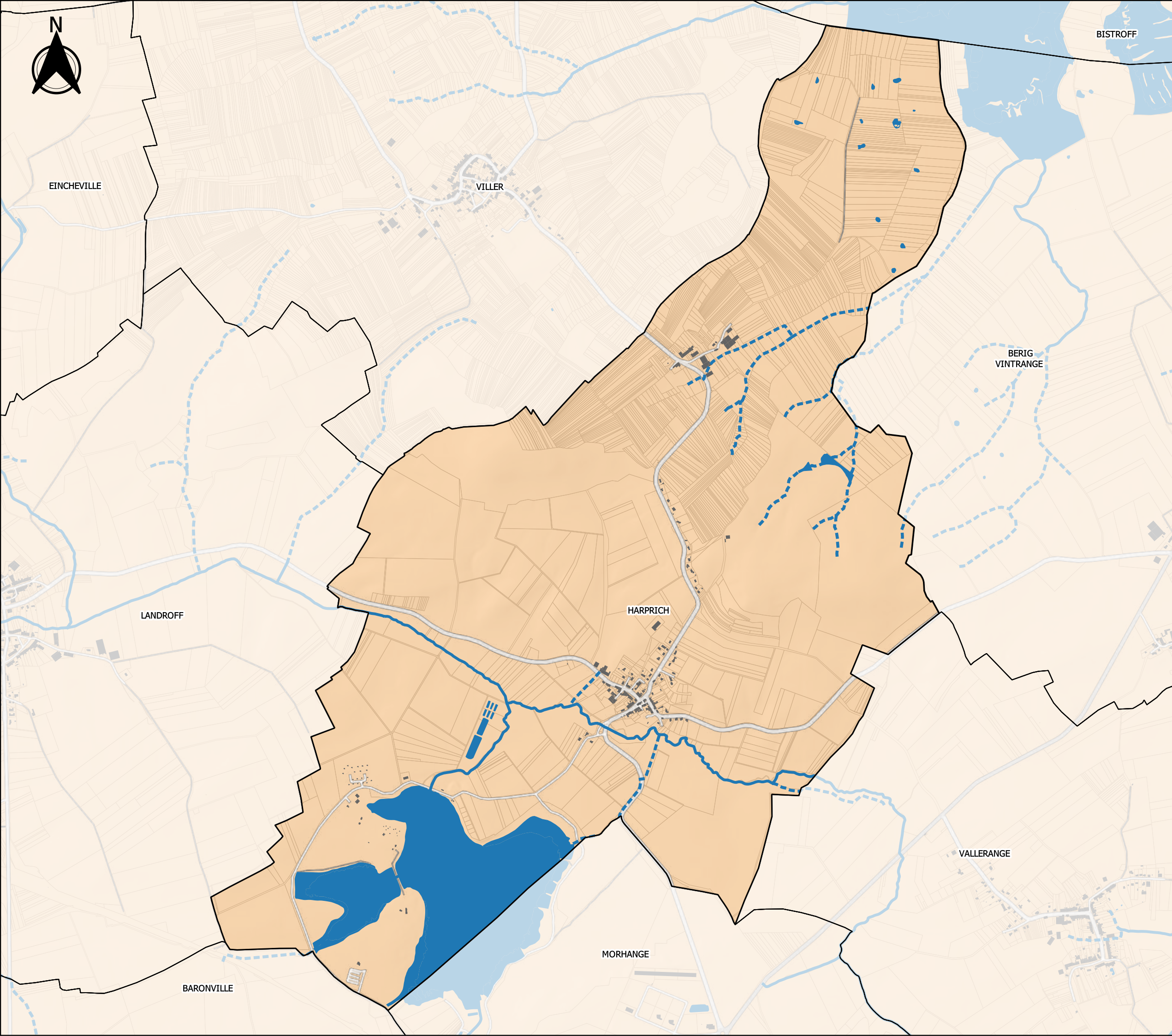
ZONAGE PLUVIAL
CARTE N°1
Règle de gestion
des pluies courantes

Commune : HARPRICH

-  Limites communales
-  Cours d'eau permanent
-  Cours d'eau intermittent
-  Plan d'eau

Zonage des règles
de gestion des pluies courantes

-  Zone verte
-  Zone orange



Réalisation : SEPIA Conseils - avril 2023
Sources : IGN, OSM



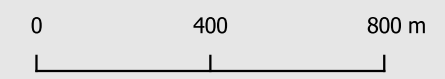
ZONAGE PLUVIAL
CARTE N°1
Règle de gestion
des pluies courantes

Commune : HELLIMER

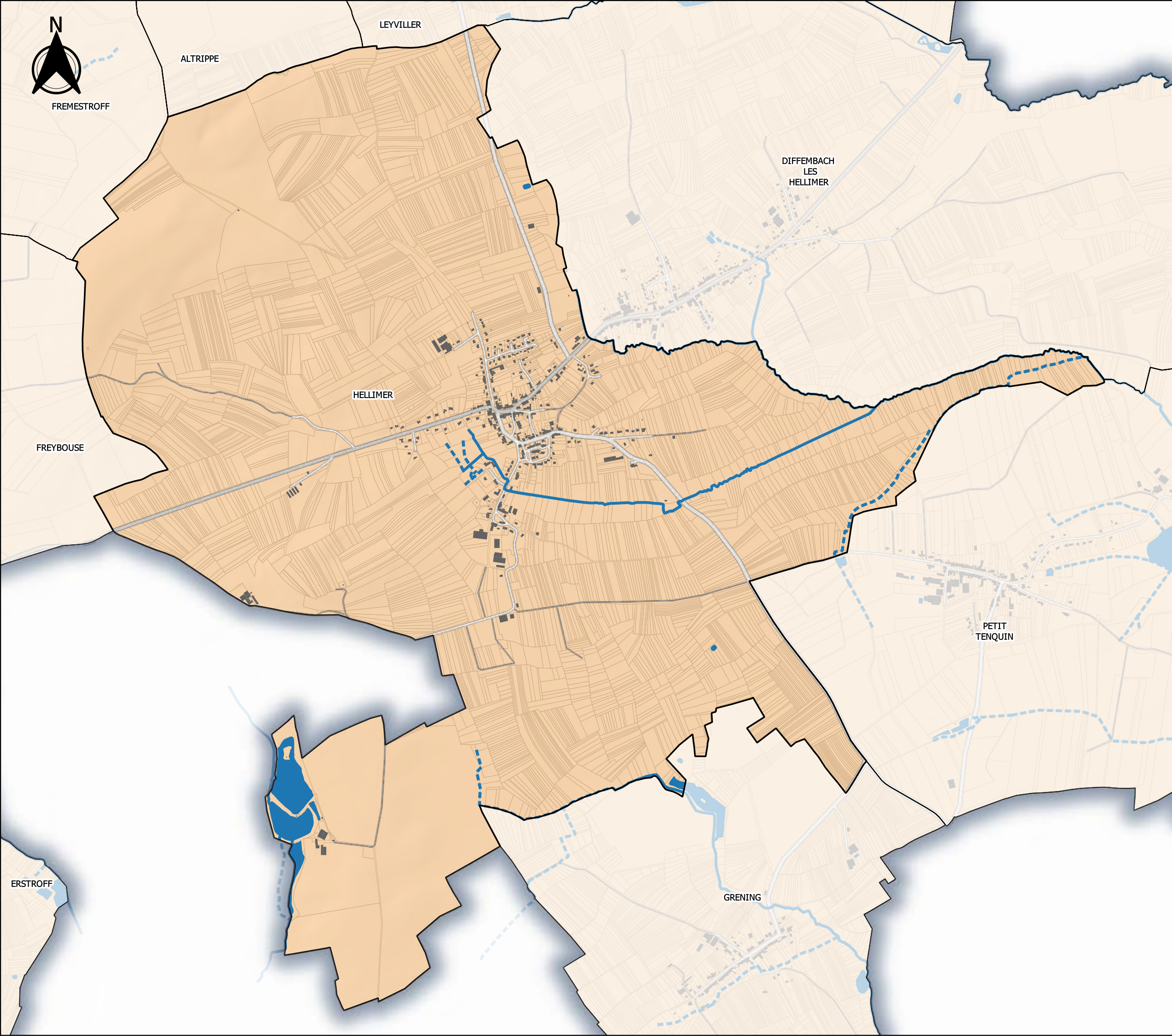
- Limites communales
- Cours d'eau permanent
- Cours d'eau intermittent
- Plan d'eau

Zonage des règles
de gestion des pluies courantes

- Zone verte
- Zone orange







Réalisation : SEPIA Conseils - avril 2023
Sources : IGN, OSM







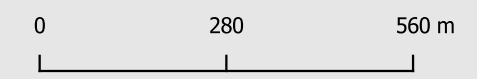
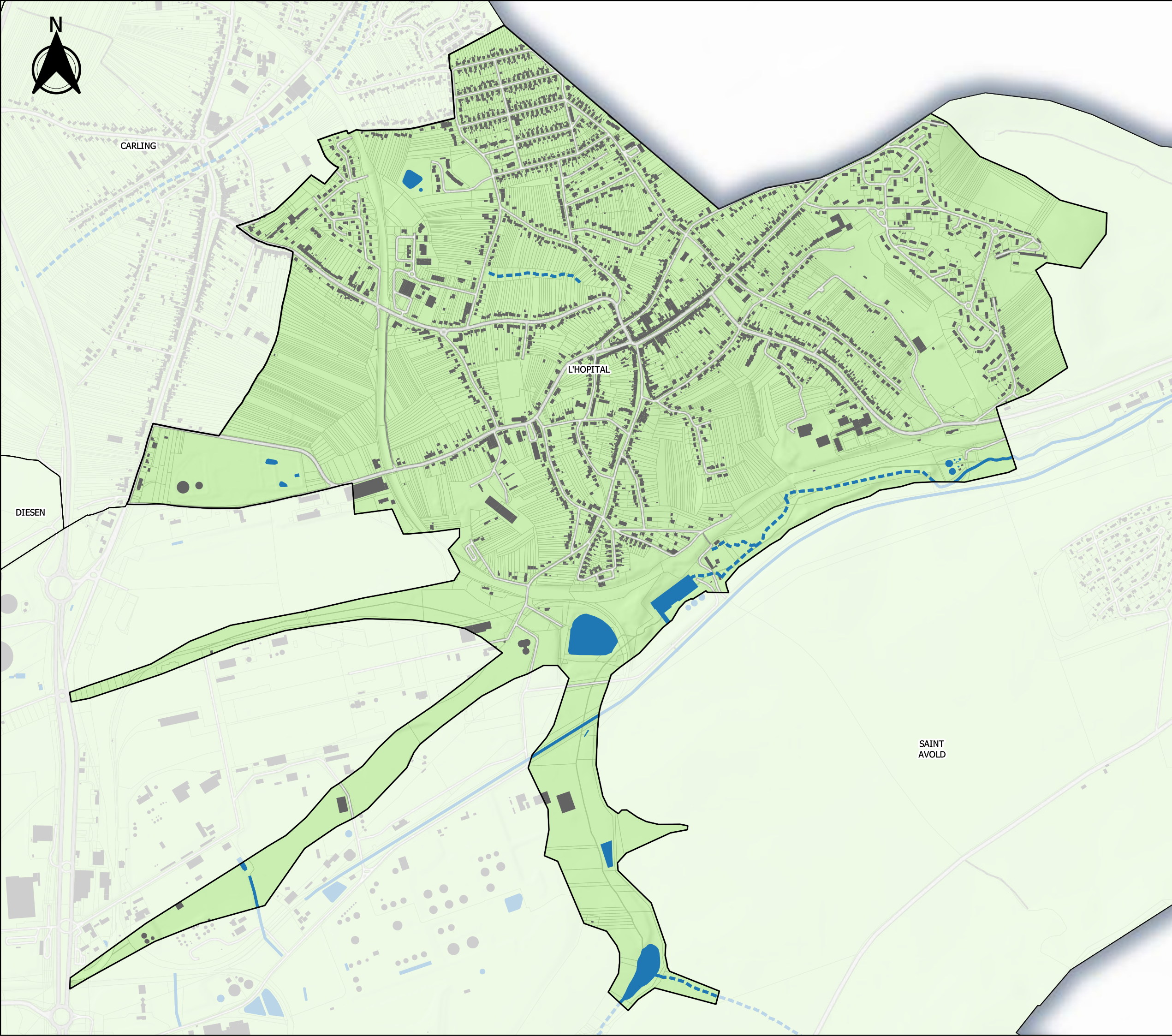
ZONAGE PLUVIAL
CARTE N°1
Règle de gestion
des pluies courantes

Commune : L'HOPITAL

-  Limites communales
-  Cours d'eau permanent
-  Cours d'eau intermittent
-  Plan d'eau

Zonage des règles
de gestion des pluies courantes

-  Zone verte
-  Zone orange



Réalisation : SEPIA Conseils - avril 2023
Sources : IGN, OSM




ZONAGE PLUVIAL
CARTE N°1
Règle de gestion
des pluies courantes

Commune : LACHAMBRE

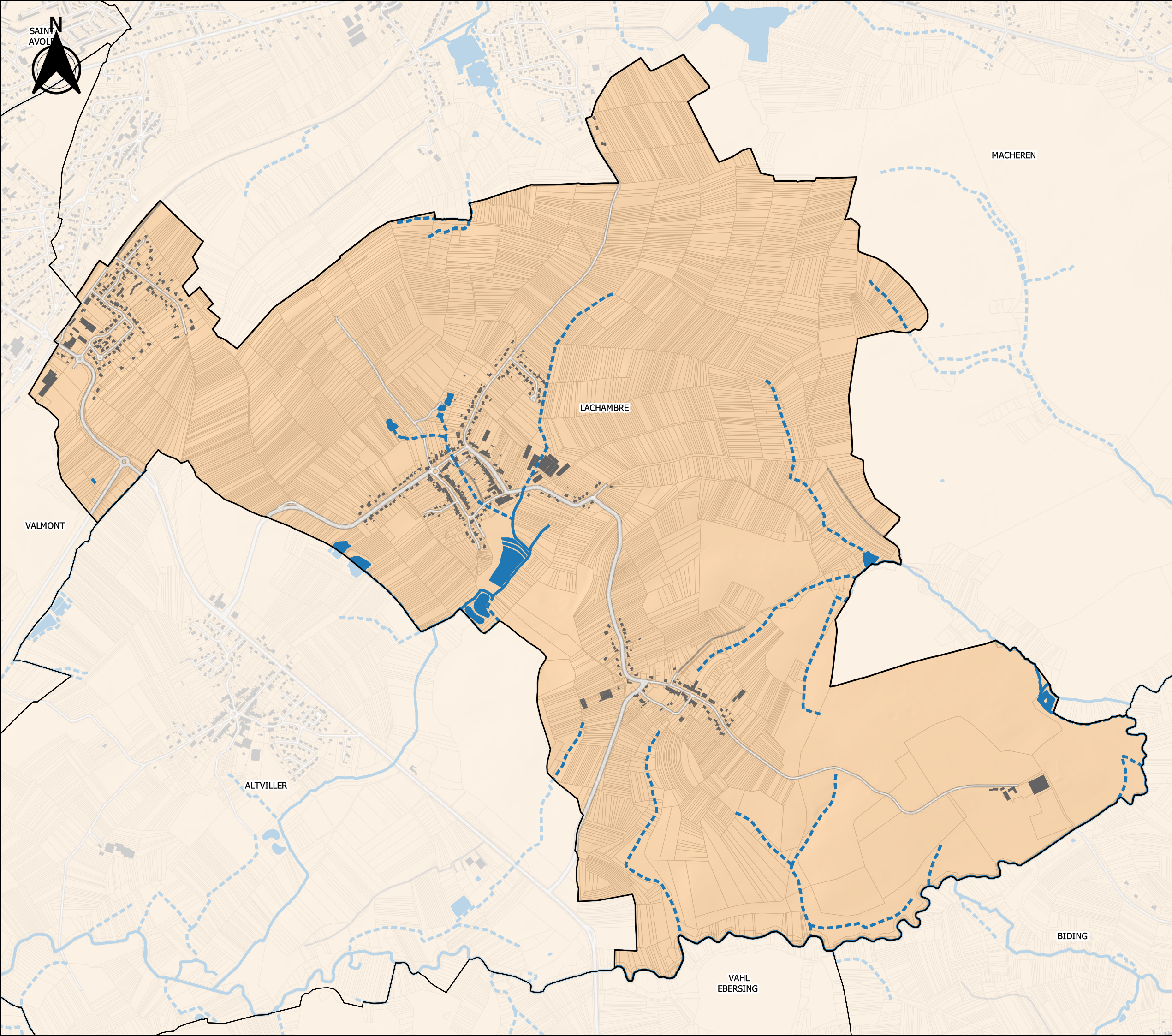
- Limites communales
- Cours d'eau permanent
- Cours d'eau intermittent
- Plan d'eau

Zonage des règles
de gestion des pluies courantes

- Zone verte
- Zone orange



Réalisation : SEPIA Conseils - avril 2023
Sources : IGN, OSM






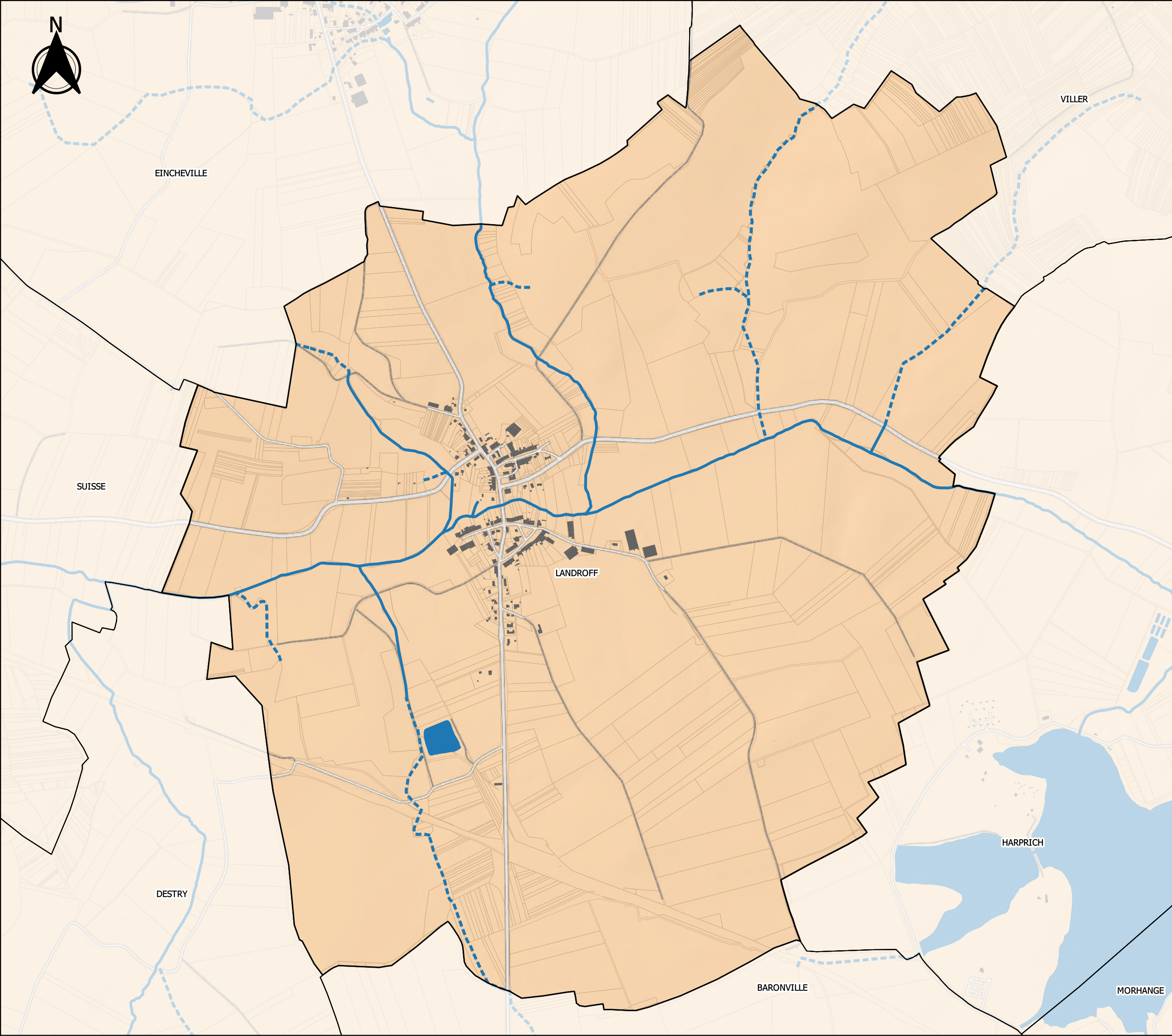
ZONAGE PLUVIAL
CARTE N°1
Règle de gestion
des pluies courantes

Commune : LANDROFF

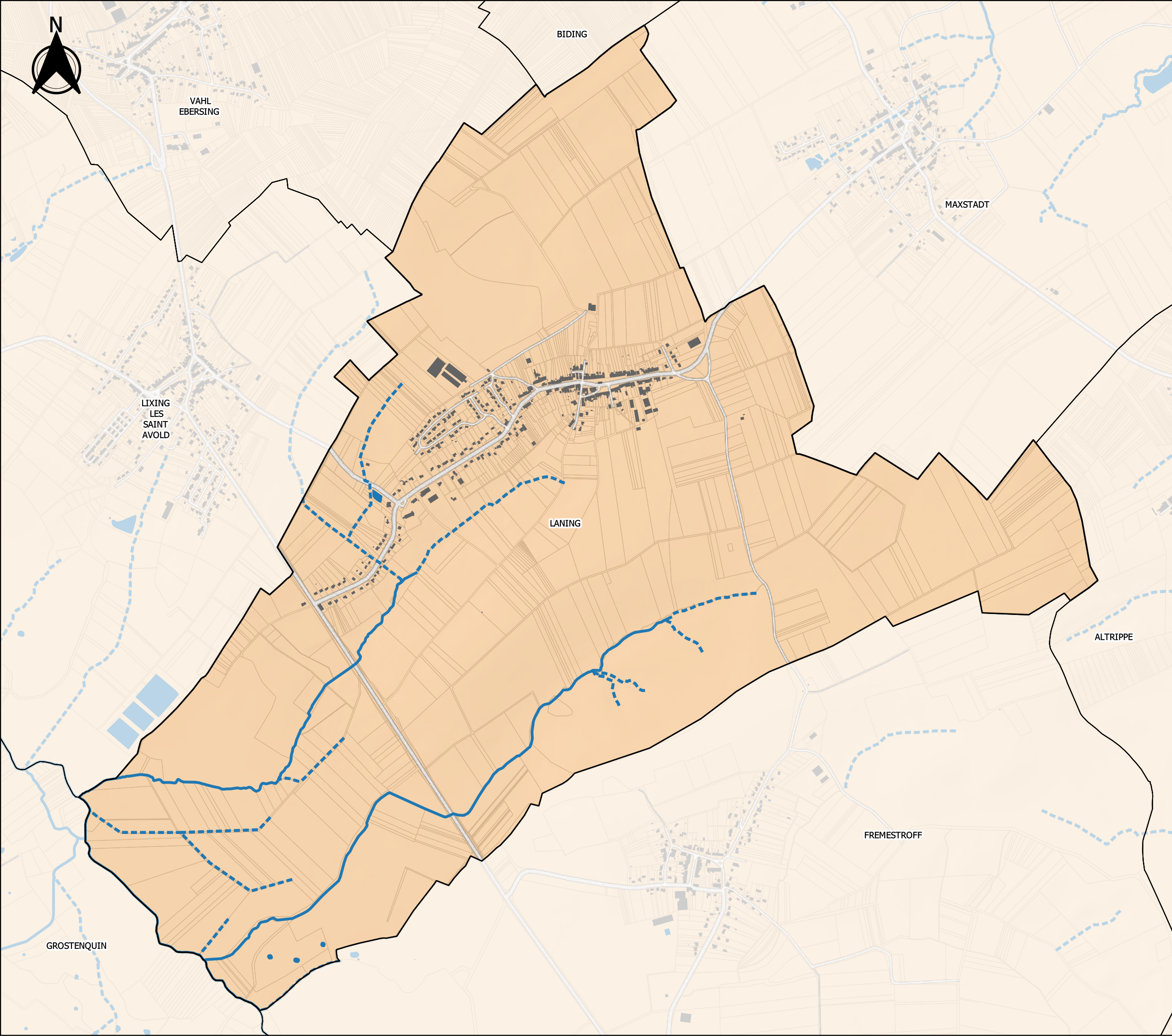
- Limites communales
- Cours d'eau permanent
- Cours d'eau intermittent
- Plan d'eau

Zonage des règles
de gestion des pluies courantes

- Zone verte
- Zone orange









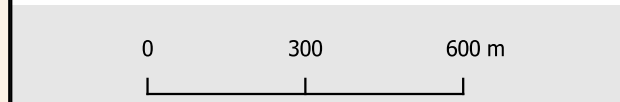
Réalisation : SEPIA Conseils - avril 2023
Sources : IGN, OSM



ZONAGE PLUVIAL
CARTE N°1
Règle de gestion
des pluies courantes

Commune : LANING

-  Limites communales
 -  Cours d'eau permanent
 -  Cours d'eau intermittent
 -  Plan d'eau
- Zonage des règles de gestion des pluies courantes**
-  Zone verte
 -  Zone orange







Réalisation : SEPIA Conseils - avril 2023
Sources : IGN, OSM





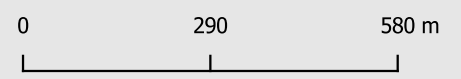
ZONAGE PLUVIAL
CARTE N°1
Règle de gestion
des pluies courantes

Commune : LELLING

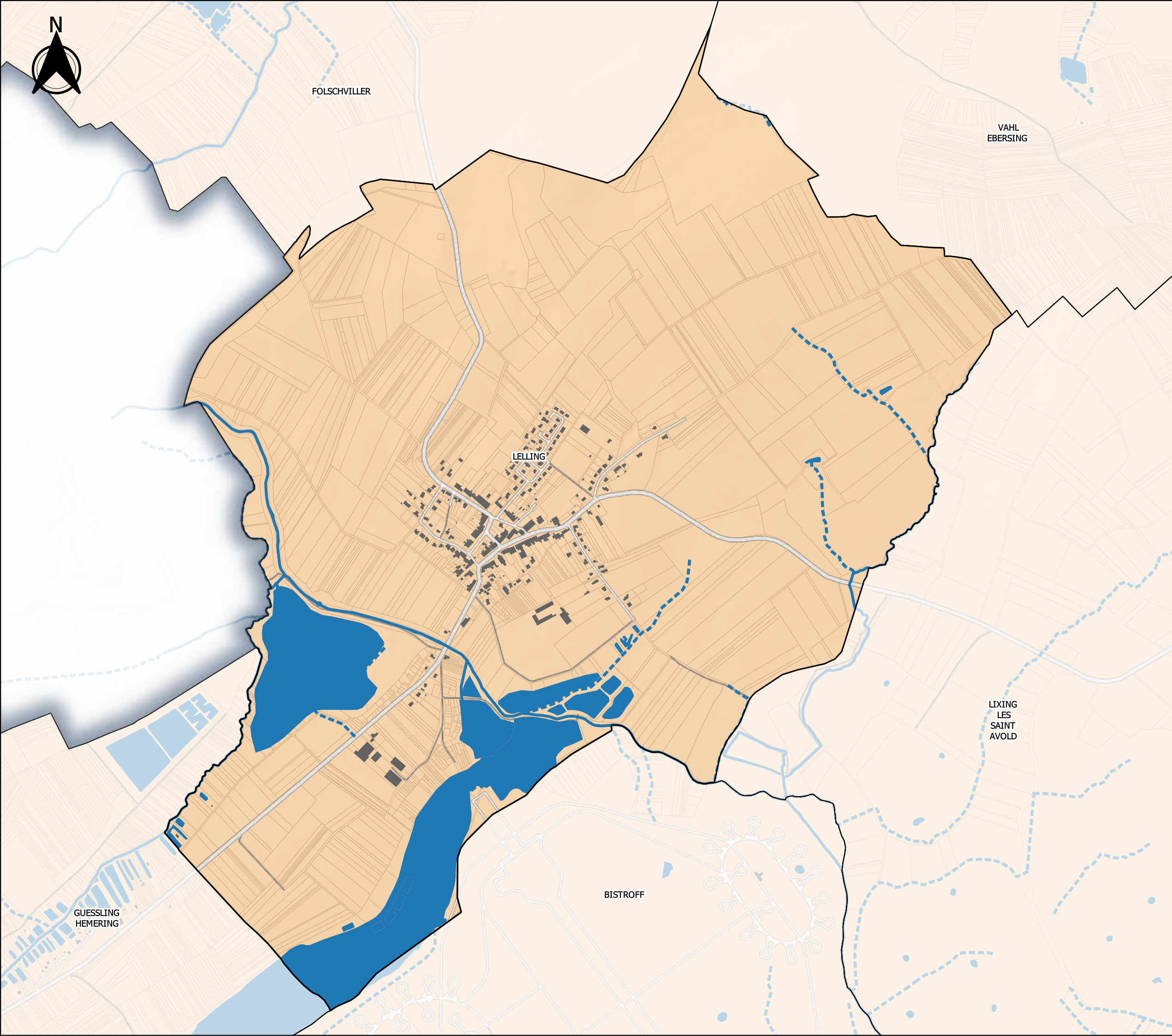
-  Limites communales
-  Cours d'eau permanent
-  Cours d'eau intermittent
-  Plan d'eau

Zonage des règles
de gestion des pluies courantes

-  Zone verte
-  Zone orange



Réalisation : SEPIA Conseils - avril 2023
Sources : IGN, OSM











MAXSTADT

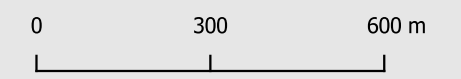
ZONAGE PLUVIAL
CARTE N°1
Règle de gestion
des pluies courantes

Commune : LEYVILLER

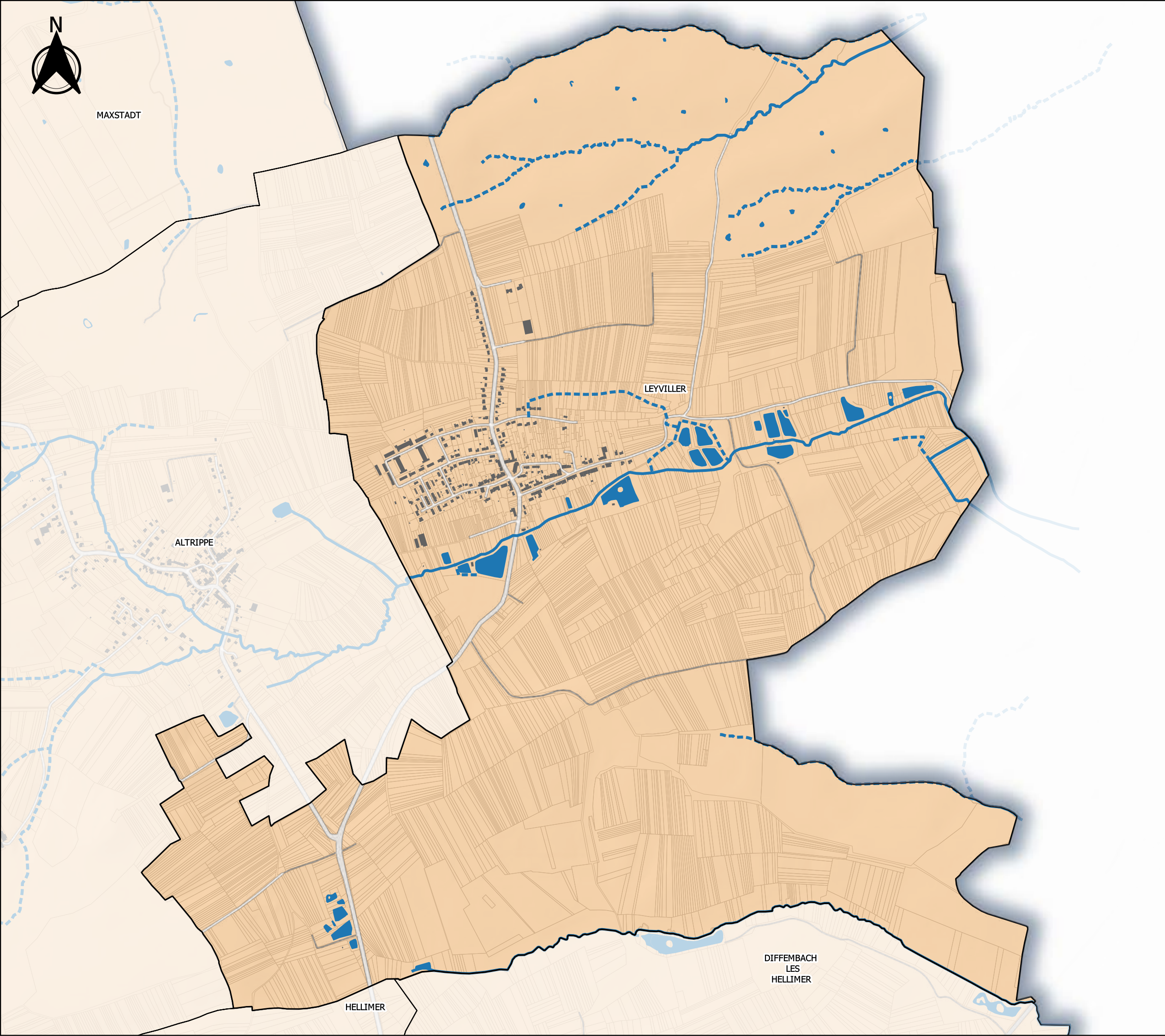
-  Limites communales
-  Cours d'eau permanent
-  Cours d'eau intermittent
-  Plan d'eau

Zonage des règles
de gestion des pluies courantes

-  Zone verte
-  Zone orange







Réalisation : SEPIA Conseils - avril 2023
 Sources : IGN, OSM







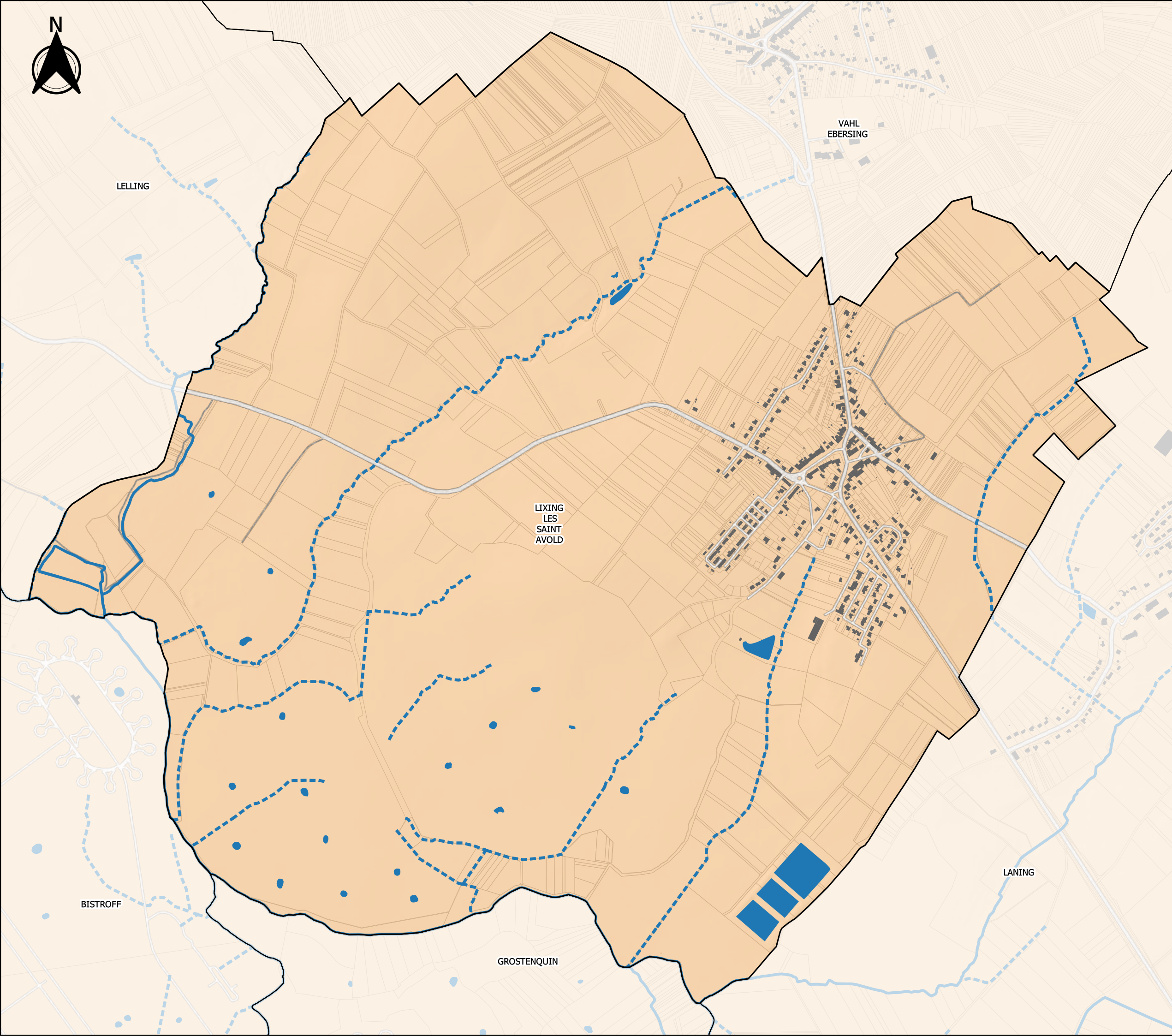
ZONAGE PLUVIAL
CARTE N°1
Règle de gestion
des pluies courantes

Commune : LIXING-LES-SAINT-AVOLD

-  Limites communales
-  Cours d'eau permanent
-  Cours d'eau intermittent
-  Plan d'eau

Zonage des règles
de gestion des pluies courantes

-  Zone verte
-  Zone orange



0 270 540 m





Réalisation : SEPIA Conseils - avril 2023
Sources : IGN, OSM





SAINT
AVOLD


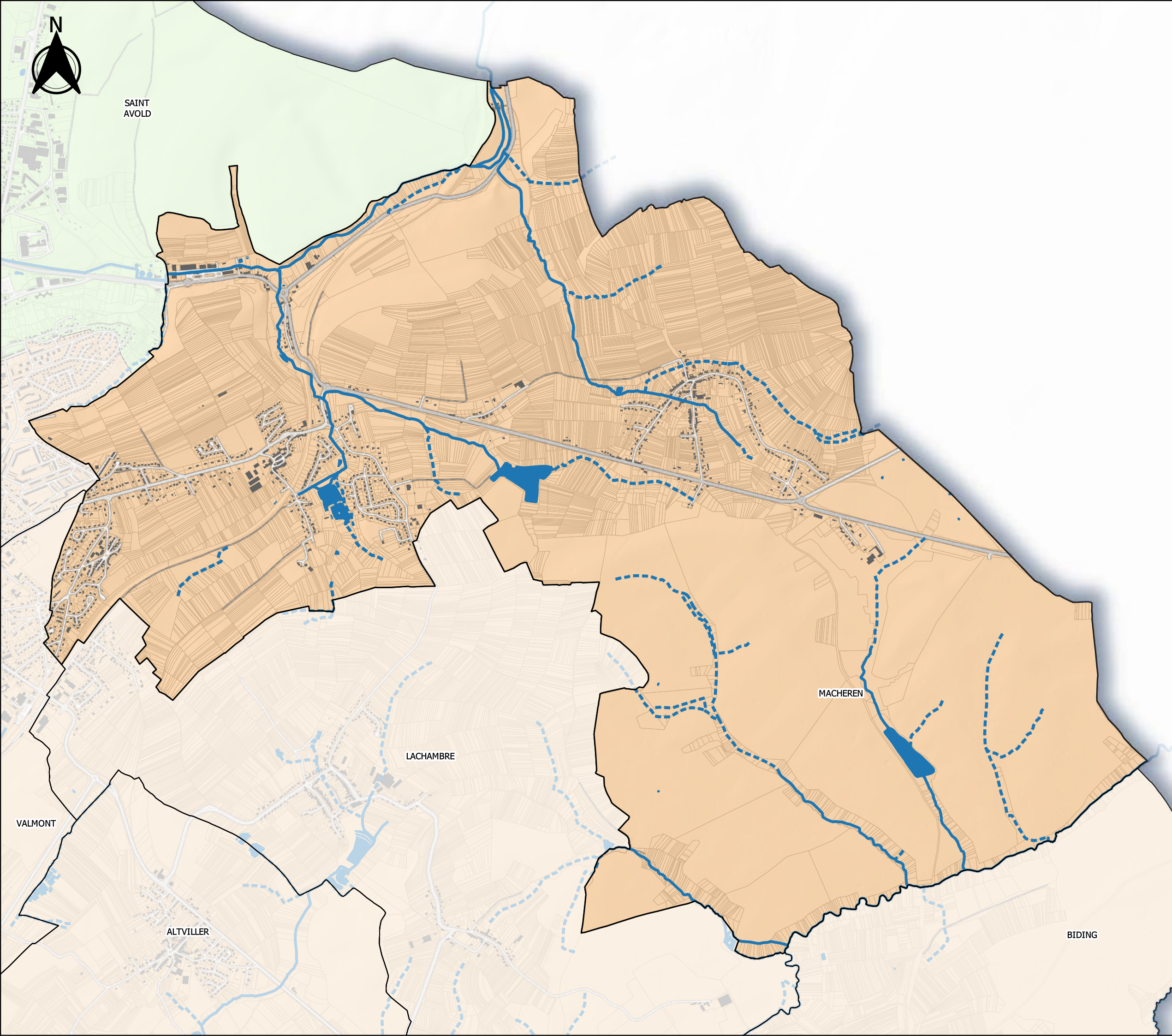
ZONAGE PLUVIAL
CARTE N°1
Règle de gestion
des pluies courantes

Commune : MACHEREN

-  Limites communales
-  Cours d'eau permanent
-  Cours d'eau intermittent
-  Plan d'eau

Zonage des règles
de gestion des pluies courantes

-  Zone verte
-  Zone orange







Réalisation : SEPIA Conseils - avril 2023
Sources : IGN, OSM





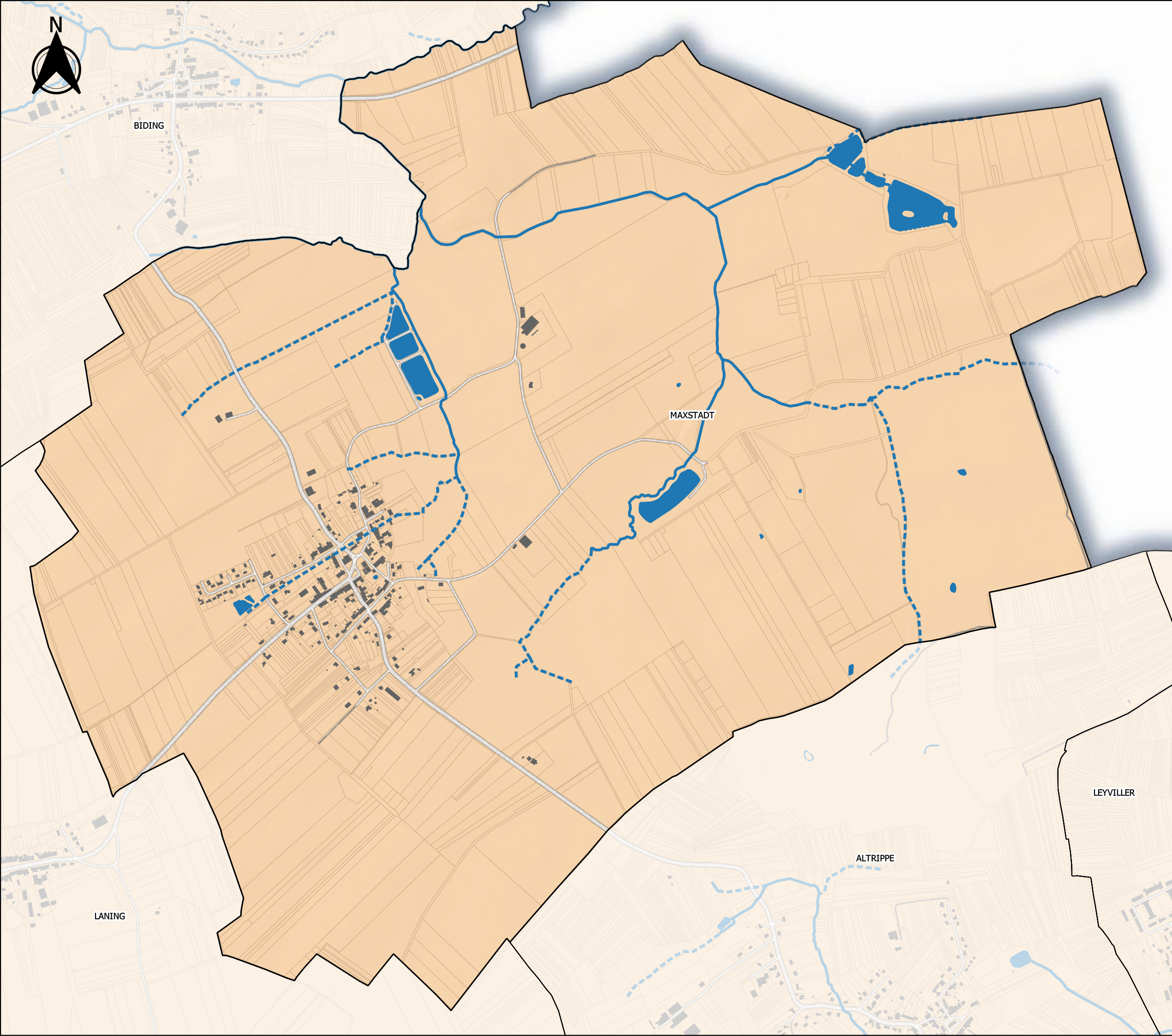
ZONAGE PLUVIAL
CARTE N°1
Règle de gestion
des pluies courantes

Commune : MAXSTADT

-  Limites communales
-  Cours d'eau permanent
-  Cours d'eau intermittent
-  Plan d'eau

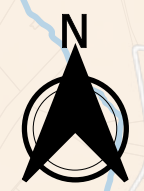
Zonage des règles
de gestion des pluies courantes

-  Zone verte
-  Zone orange







0 290 580 m

Réalisation : SEPIA Conseils - avril 2023
Sources : IGN, OSM






ZONAGE PLUVIAL
CARTE N°1
Règle de gestion
des pluies courantes

Commune : MORHANGE

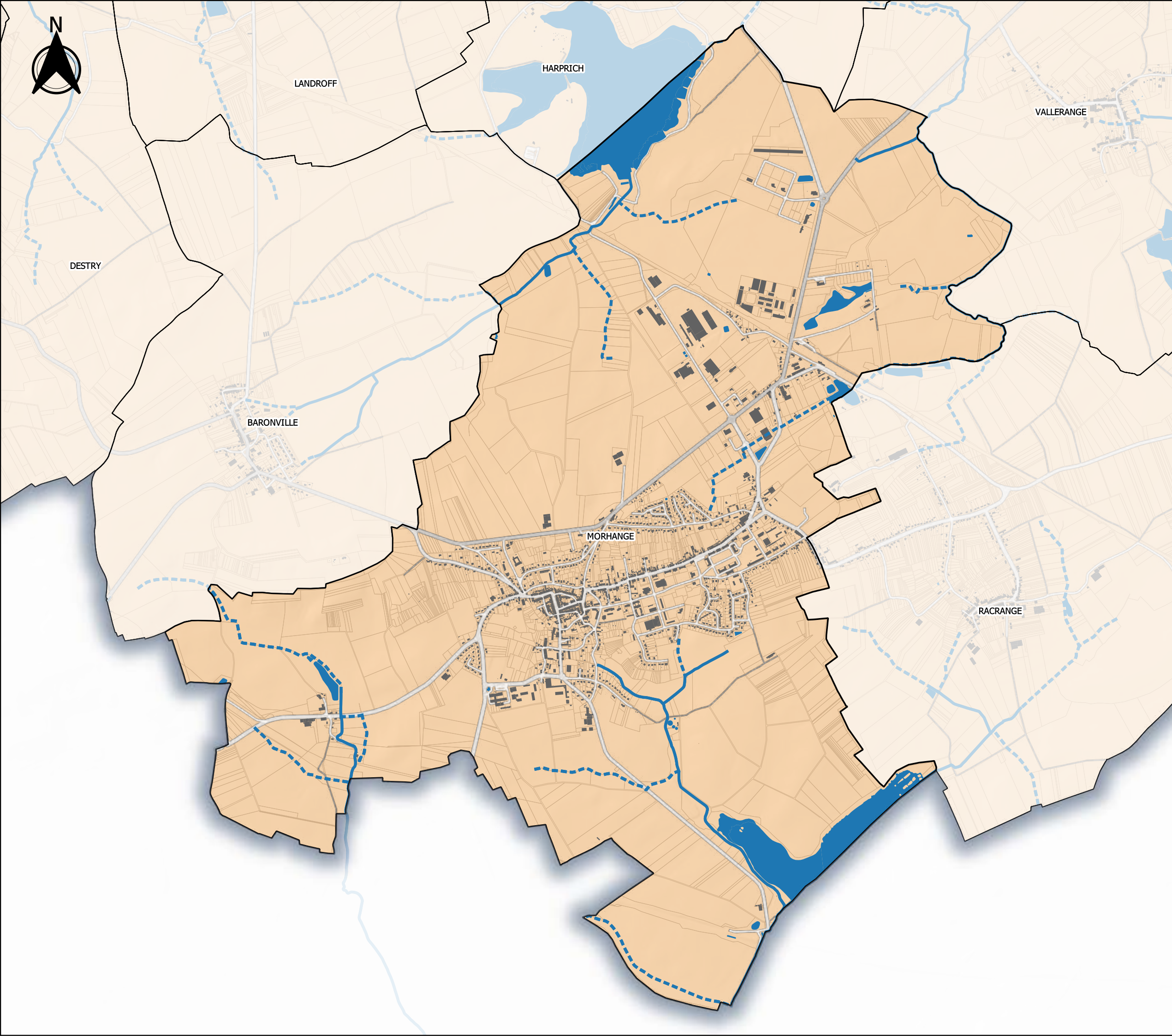
-  Limites communales
-  Cours d'eau permanent
-  Cours d'eau intermittent
-  Plan d'eau

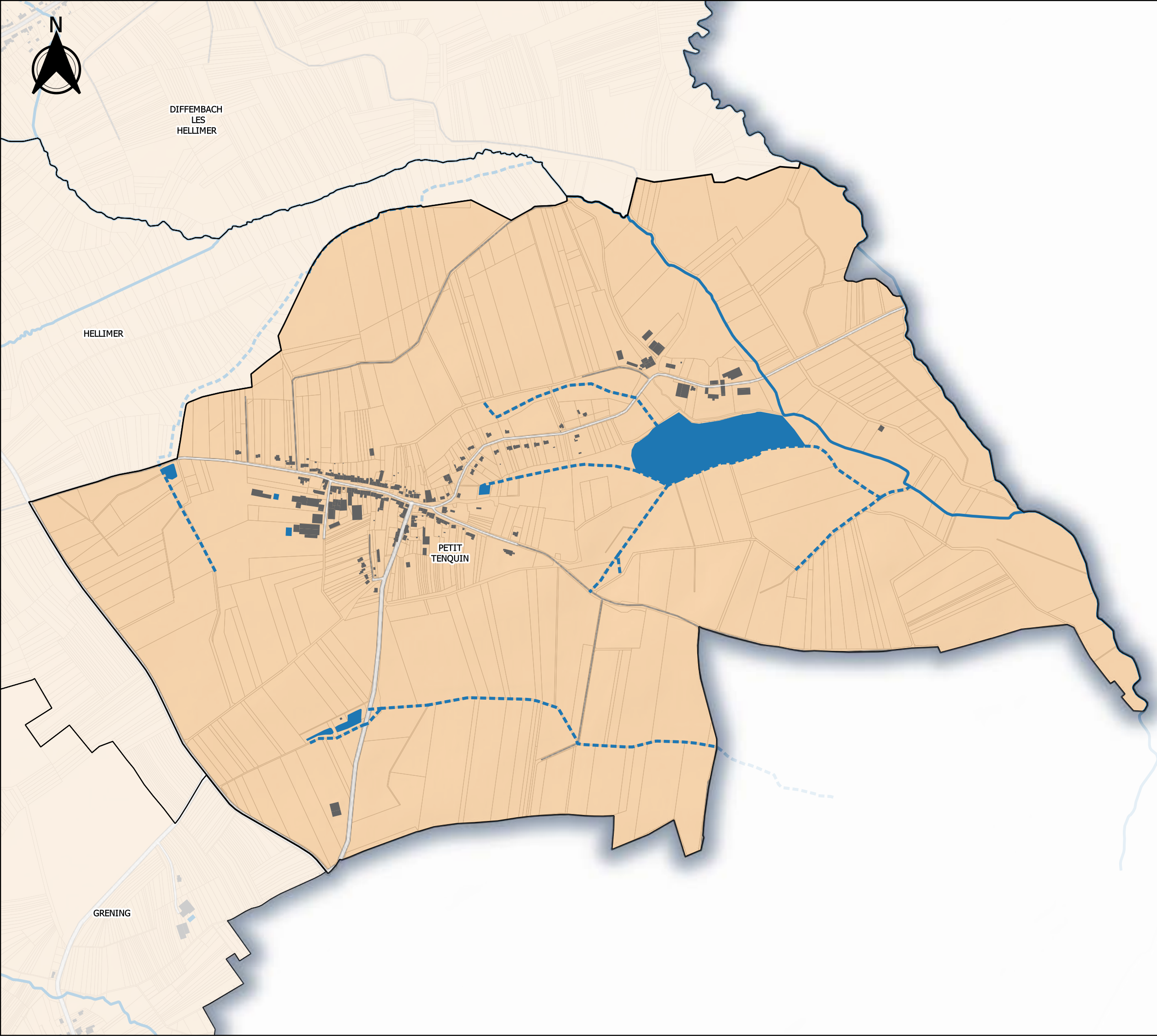
Zonage des règles
de gestion des pluies courantes

-  Zone verte
-  Zone orange







Réalisation : SEPIA Conseils - avril 2023
Sources : IGN, OSM








ZONAGE PLUVIAL
CARTE N°1
Règle de gestion
des pluies courantes

Commune : PETIT-TENQUIN

-  Limites communales
-  Cours d'eau permanent
-  Cours d'eau intermittent
-  Plan d'eau

- Zonage des règles de gestion des pluies courantes**
-  Zone verte
 -  Zone orange







Réalisation : SEPIA Conseils - avril 2023
Sources : IGN, OSM





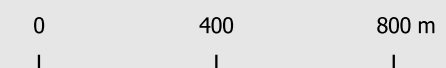
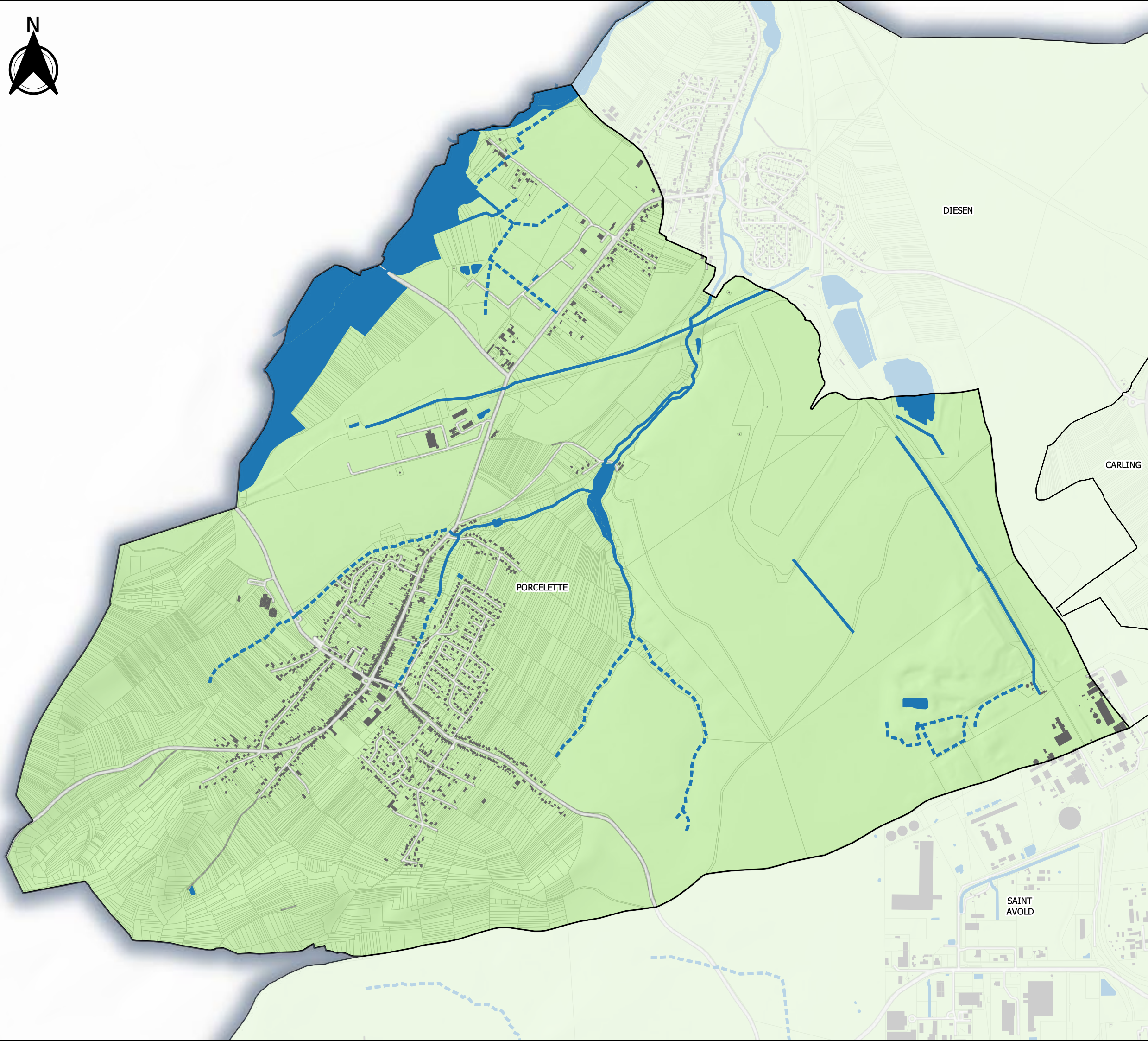
ZONAGE PLUVIAL
CARTE N°1
Règle de gestion
des pluies courantes

Commune : PORCELETTE

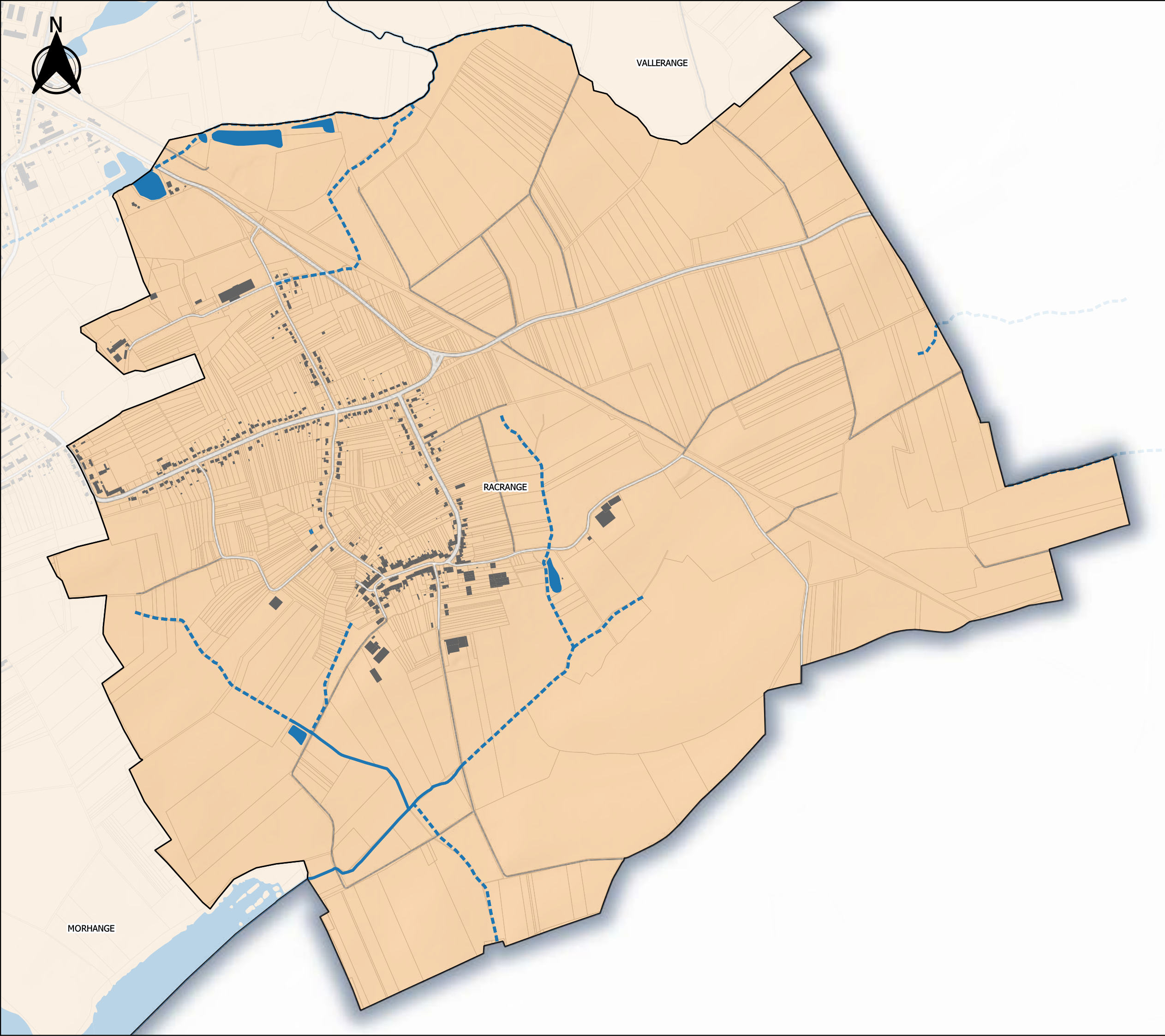
-  Limites communales
-  Cours d'eau permanent
-  Cours d'eau intermittent
-  Plan d'eau

Zonage des règles
de gestion des pluies courantes

-  Zone verte
-  Zone orange







Réalisation : SEPIA Conseils - avril 2023
Sources : IGN, OSM





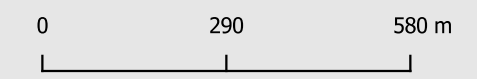
ZONAGE PLUVIAL
CARTE N°1
Règle de gestion
des pluies courantes

Commune : RACRANGE

-  Limites communales
-  Cours d'eau permanent
-  Cours d'eau intermittent
-  Plan d'eau

Zonage des règles
de gestion des pluies courantes

-  Zone verte
-  Zone orange







Réalisation : SEPIA Conseils - avril 2023
Sources : IGN, OSM





ZONAGE PLUVIAL
CARTE N°1
Règle de gestion
des pluies courantes

Commune : SAINT-AVOLD

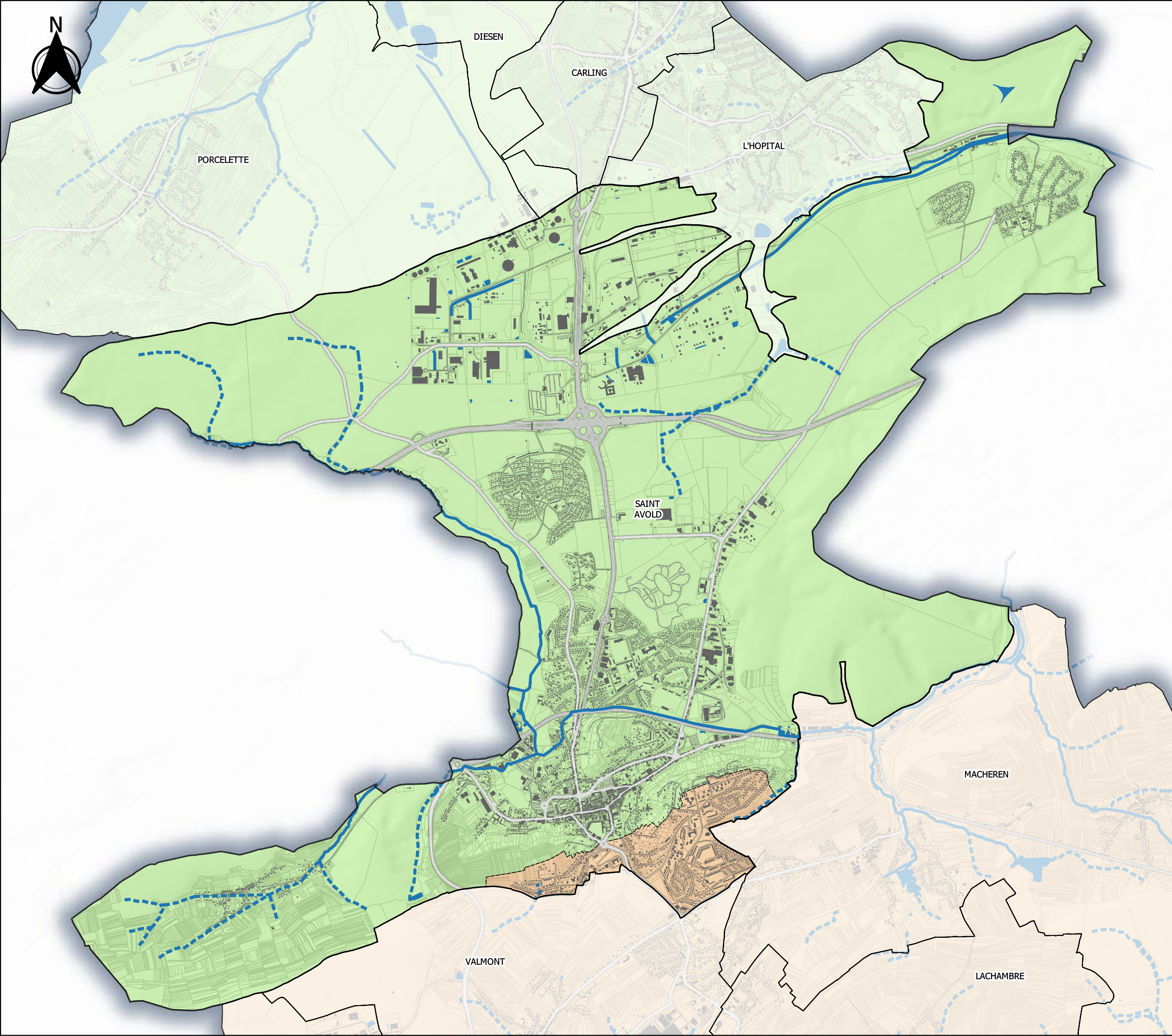
-  Limites communales
-  Cours d'eau permanent
-  Cours d'eau intermittent
-  Plan d'eau

Zonage des règles
de gestion des pluies courantes

-  Zone verte
-  Zone orange

0 800 1 600 m

Réalisation : SEPIA Conseils - avril 2023
Sources : IGN, OSM





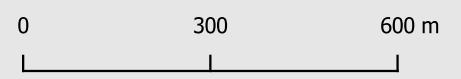
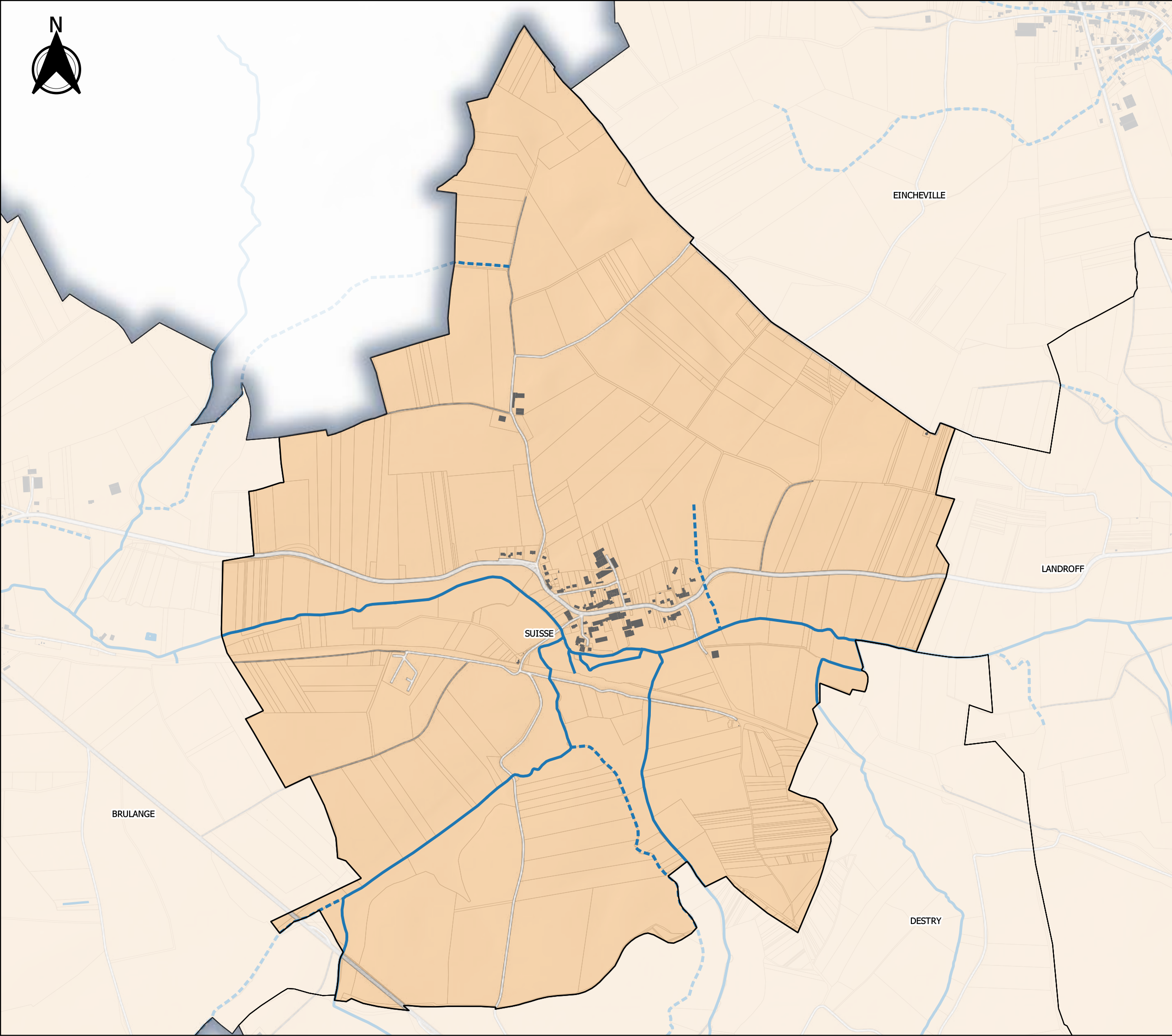
ZONAGE PLUVIAL
CARTE N°1
Règle de gestion
des pluies courantes

Commune : SUISSE

- Limites communales
- Cours d'eau permanent
- Cours d'eau intermittent
- Plan d'eau

Zonage des règles
de gestion des pluies courantes

- Zone verte
- Zone orange



Réalisation : SEPIA Conseils - avril 2023
Sources : IGN, OSM



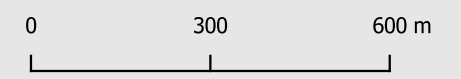
ZONAGE PLUVIAL
CARTE N°1
Règle de gestion
des pluies courantes

Commune : VAHL-EBERSING

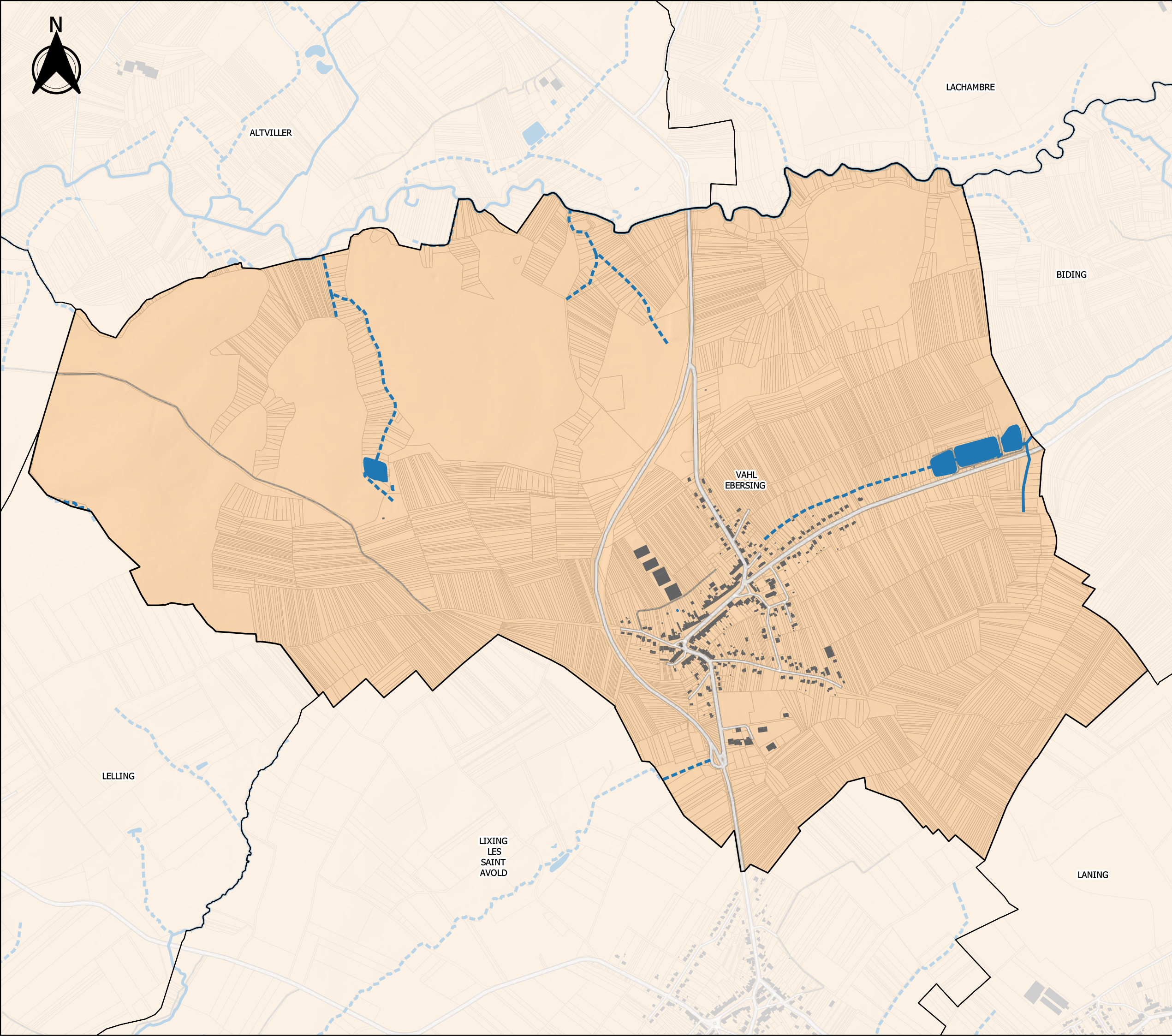
- Limites communales
- Cours d'eau permanent
- Cours d'eau intermittent
- Plan d'eau

Zonage des règles
de gestion des pluies courantes

- Zone verte
- Zone orange



Réalisation : SEPIA Conseils - avril 2023
Sources : IGN, OSM





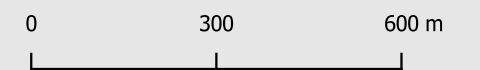
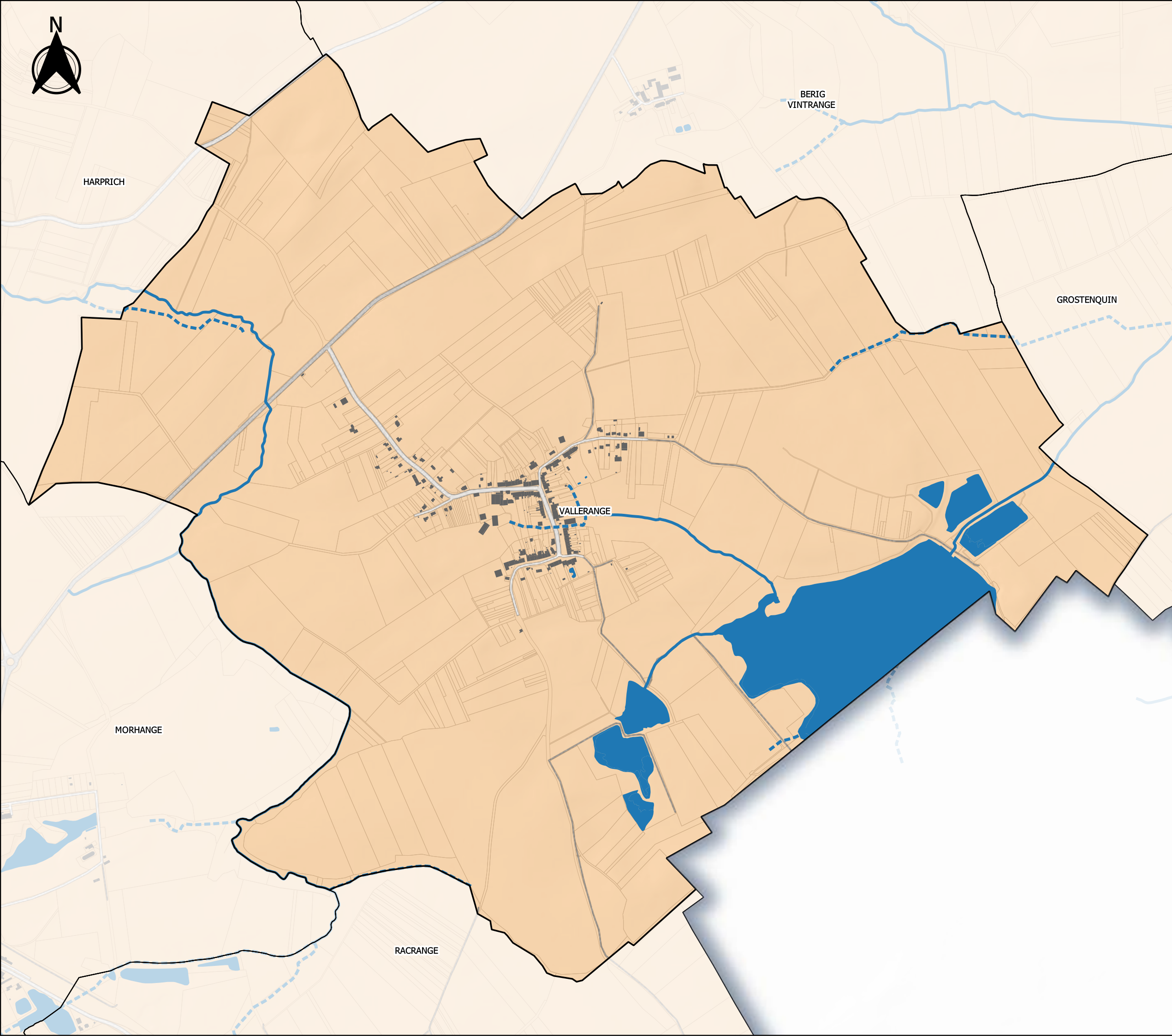
ZONAGE PLUVIAL
CARTE N°1
Règle de gestion
des pluies courantes

Commune : VALLERANGE

- Limites communales
- Cours d'eau permanent
- Cours d'eau intermittent
- Plan d'eau

Zonage des règles
de gestion des pluies courantes

- Zone verte
- Zone orange



Réalisation : SEPIA Conseils - avril 2023
Sources : IGN, OSM



SAINT
AVOLD

MACHEREN

VALMONT

LACHAMBRE

FOLSCHVILLER





ALTVILLER

Communauté d'Agglomération
Saint-Avold Synergie





ZONAGE PLUVIAL
CARTE N°1
Règle de gestion
des pluies courantes

Commune : VALMONT

-  Limites communales
-  Cours d'eau permanent
-  Cours d'eau intermittent
-  Plan d'eau

Zonage des règles
de gestion des pluies courantes

-  Zone verte
-  Zone orange

0 380 760 m

Réalisation : SEPIA Conseils - avril 2023
Sources : IGN, OSM



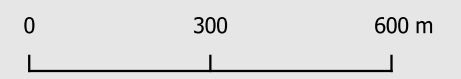


ZONAGE PLUVIAL
CARTE N°1
Règle de gestion
des pluies courantes

Commune : VILLER

- Limites communales
- Cours d'eau permanent
- Cours d'eau intermittent
- Plan d'eau

- Zonage des règles de gestion des pluies courantes**
- Zone verte
 - Zone orange



Réalisation : SEPIA Conseils - avril 2023
Sources : IGN, OSM

