


ZONAGE PLUVIAL
CARTE N°4
Contextes particuliers vis-à-vis de
l'infiltration des eaux pluviales

Commune : ALTRIPPE

- Limites communales
- Cours d'eau permanent
- Cours d'eau intermittent
- Plan d'eau

Contextes particuliers vis-à-vis
de l'infiltration des eaux pluviales

- Pente du terrain comprise entre 5 et 10 %
- Pente du terrain supérieure à 10 %
- Risque de remontées de nappe
- Risque fort ou moyen de retrait-gonflement des argiles
- Périmètre de protection rapprochée d'un captage d'eau
- Périmètre de protection éloignée d'un captage d'eau
- Mouvement de terrain recensé
- Cavités souterraines recensées
- Sites pollués (BASOL) : périmètre de prévention d'un rayon de 150 m







Réalisation : SEPIA Conseils - avril 2023
 Sources : BRGM, IGN, OSM, ARS












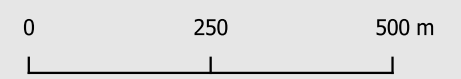
ZONAGE PLUVIAL
CARTE N°4
Contextes particuliers vis-à-vis de
l'infiltration des eaux pluviales

Commune : ALTVILLER

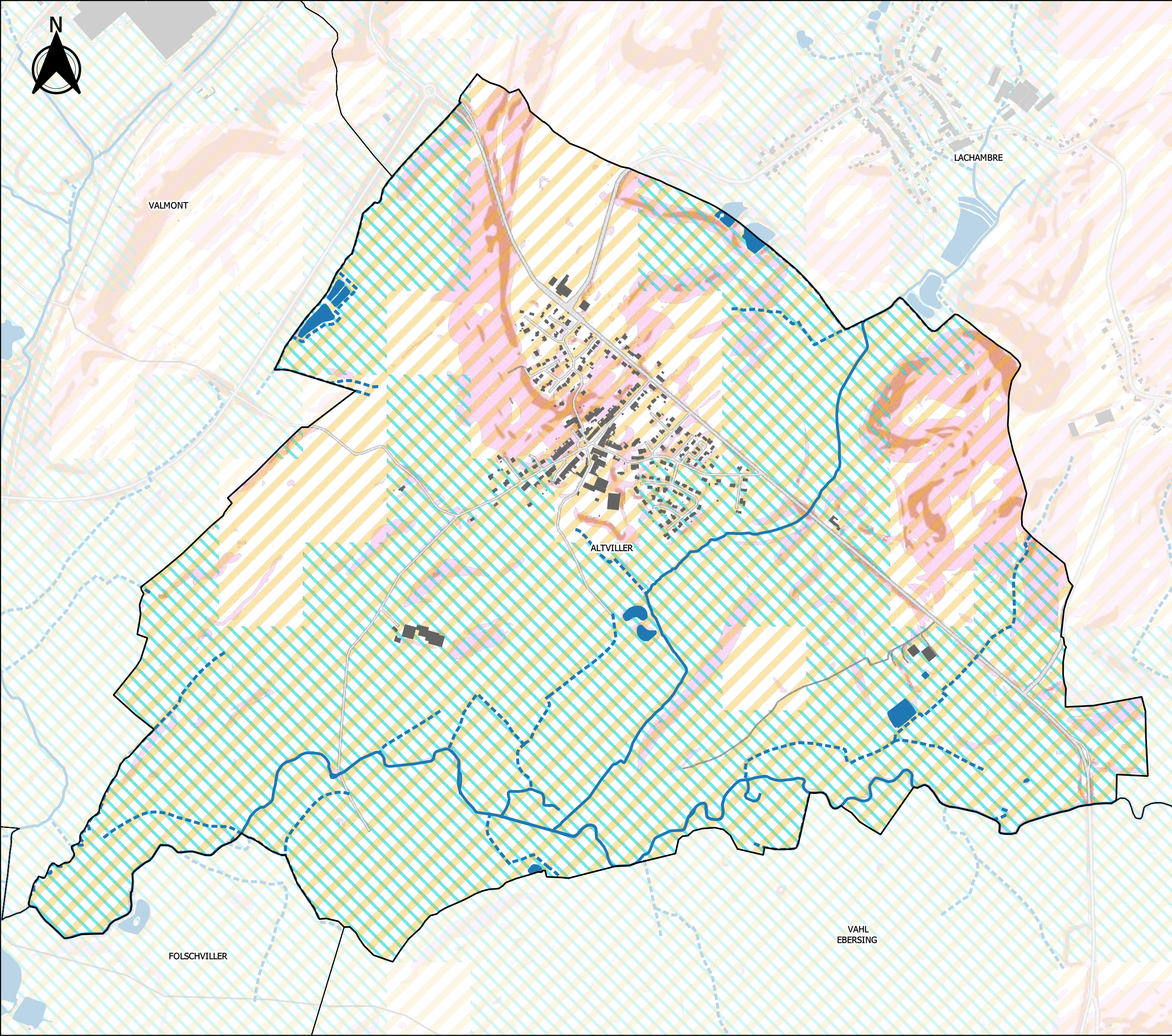
-  Limites communales
-  Cours d'eau permanent
-  Cours d'eau intermittent
-  Plan d'eau

Contextes particuliers vis-à-vis
de l'infiltration des eaux pluviales

-  Pente du terrain comprise entre 5 et 10 %
-  Pente du terrain supérieure à 10 %
-  Risque de remontées de nappe
-  Risque fort ou moyen de retrait-gonflement des argiles
-  Périmètre de protection rapprochée d'un captage d'eau
-  Périmètre de protection éloignée d'un captage d'eau
-  Mouvement de terrain recensé
-  Cavités souterraines recensées
-  Sites pollués (BASOL) : périmètre de prévention d'un rayon de 150 m



Réalisation : SEPIA Conseils - avril 2023
Sources : BRGM, IGN, OSM, ARS





ZONAGE PLUVIAL

CARTE N°4

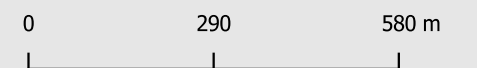
Contextes particuliers vis-à-vis de l'infiltration des eaux pluviales

Commune : BARONVILLE

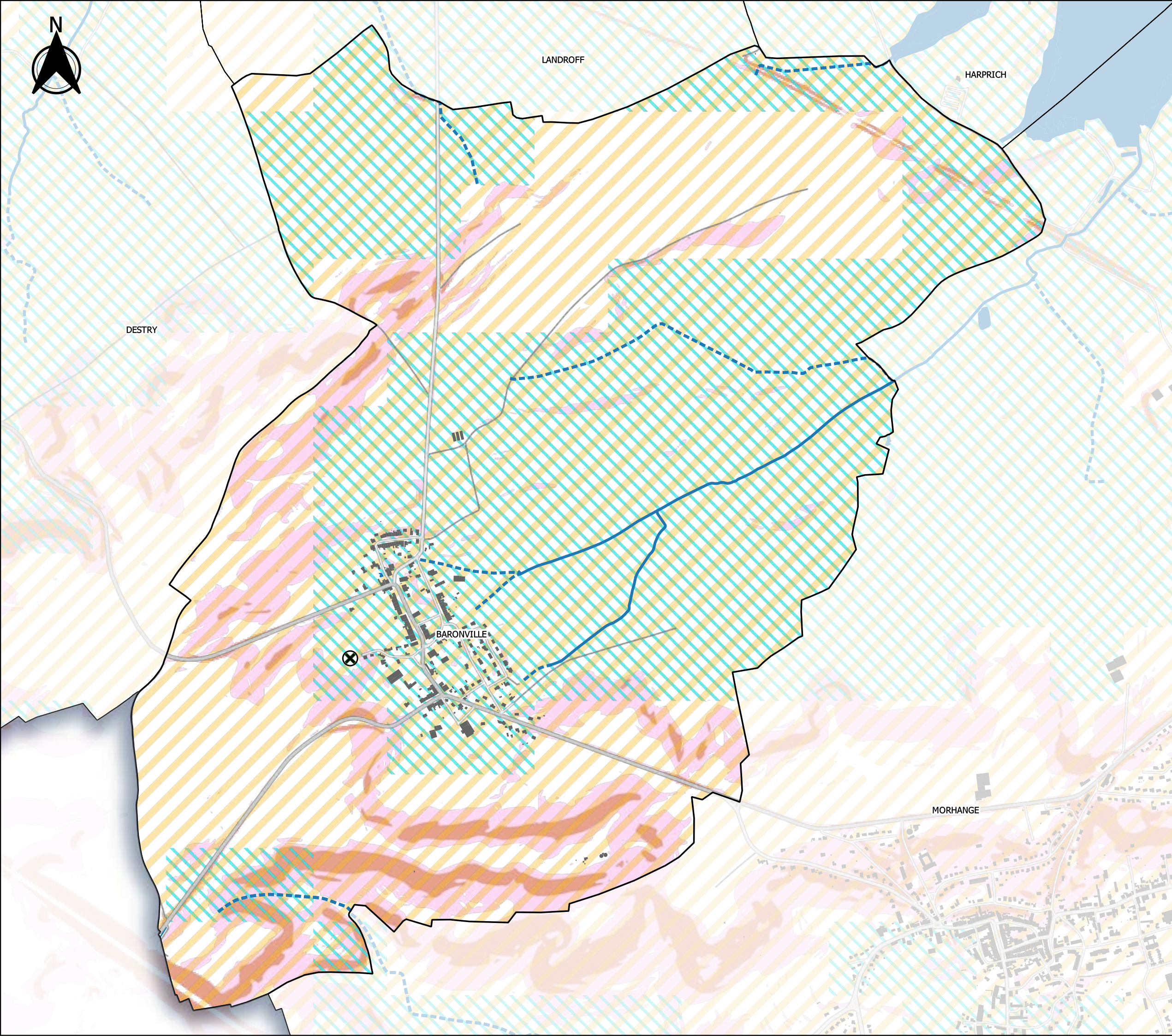
- Limites communales
- Cours d'eau permanent
- Cours d'eau intermittent
- Plan d'eau

Contextes particuliers vis-à-vis de l'infiltration des eaux pluviales

- Pente du terrain comprise entre 5 et 10 %
- Pente du terrain supérieure à 10 %
- Risque de remontées de nappe
- Risque fort ou moyen de retrait-gonflement des argiles
- Périmètre de protection rapprochée d'un captage d'eau
- Périmètre de protection éloignée d'un captage d'eau
- Mouvement de terrain recensé
- Cavités souterraines recensées
- Sites pollués (BASOL) : périmètre de prévention d'un rayon de 150 m



Réalisation : SEPIA Conseils - avril 2023
Sources : BRGM, IGN, OSM, ARS









VILLER

ZONAGE PLUVIAL










CARTE N°4

Contextes particuliers vis-à-vis de l'infiltration des eaux pluviales


Commune : **BERIG-VINTRANGE**

-  Limites communales
-  Cours d'eau permanent
-  Cours d'eau intermittent
-  Plan d'eau

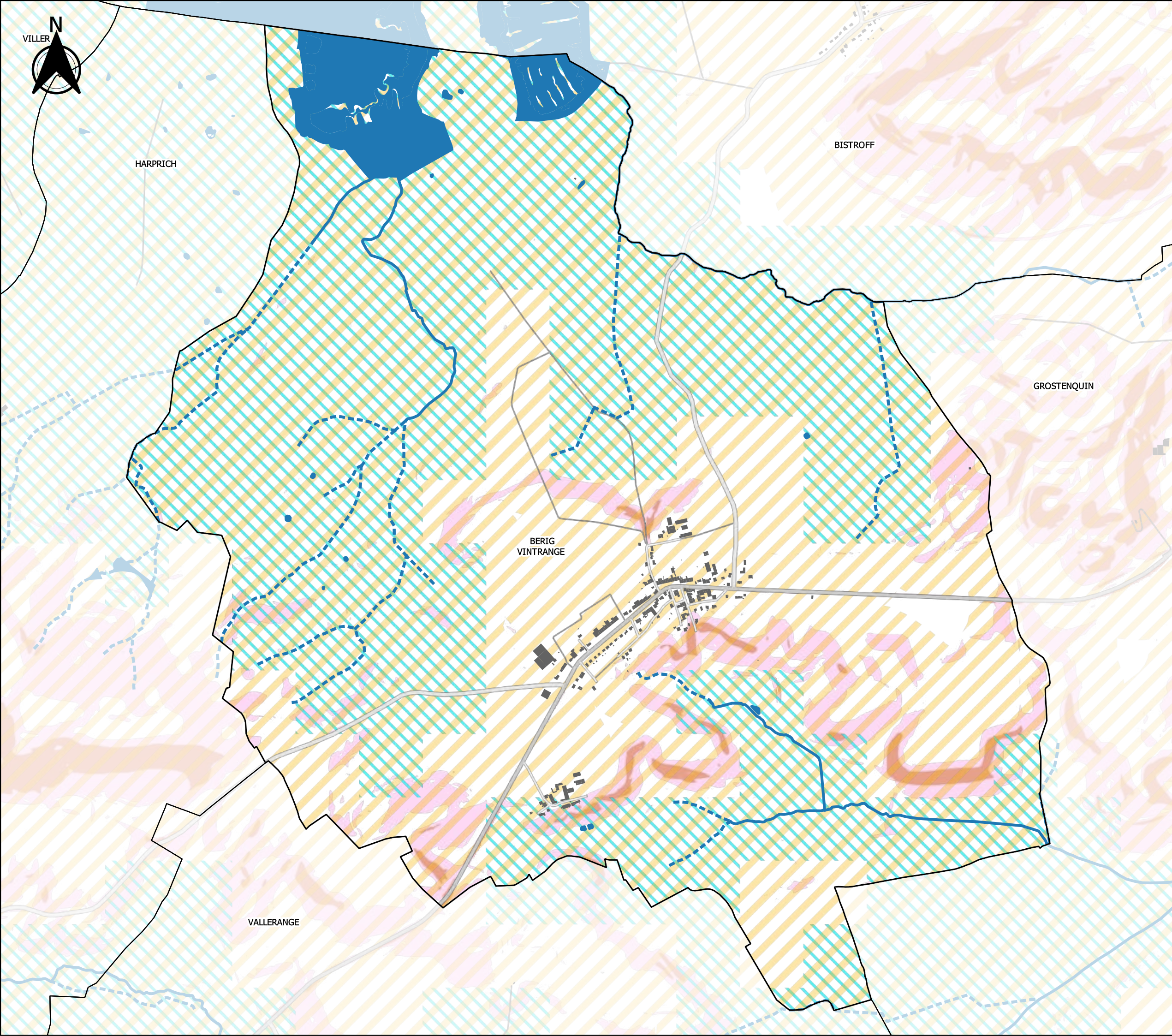
Contextes particuliers vis-à-vis de l'infiltration des eaux pluviales

-  Pente du terrain comprise entre 5 et 10 %
-  Pente du terrain supérieure à 10 %
-  Risque de remontées de nappe
-  Risque fort ou moyen de retrait-gonflement des argiles
-  Périmètre de protection rapprochée d'un captage d'eau
-  Périmètre de protection éloignée d'un captage d'eau
-  Mouvement de terrain recensé
-  Cavités souterraines recensées
-  Sites pollués (BASOL) : périmètre de prévention d'un rayon de 150 m

0 300 600 m



Réalisation : SEPIA Conseils - avril 2023
Sources : BRGM, IGN, OSM, ARS





ZONAGE PLUVIAL

CARTE N°4

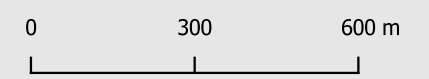
Contextes particuliers vis-à-vis de l'infiltration des eaux pluviales

Commune : BIDING

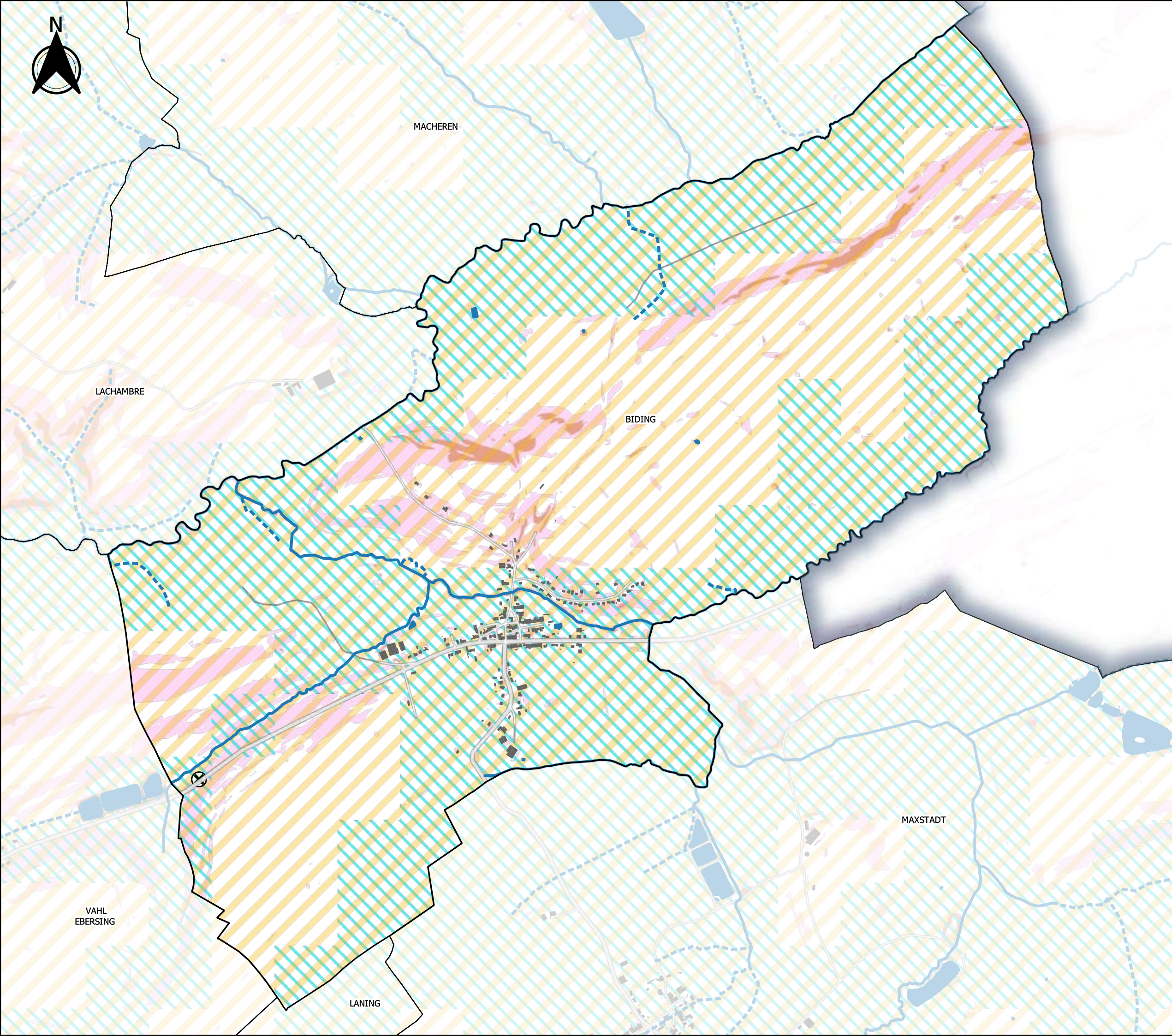
- Limites communales
- Cours d'eau permanent
- Cours d'eau intermittent
- Plan d'eau

Contextes particuliers vis-à-vis de l'infiltration des eaux pluviales

- Pente du terrain comprise entre 5 et 10 %
- Pente du terrain supérieure à 10 %
- Risque de remontées de nappe
- Risque fort ou moyen de retrait-gonflement des argiles
- Périmètre de protection rapprochée d'un captage d'eau
- Périmètre de protection éloignée d'un captage d'eau
- Mouvement de terrain recensé
- Cavités souterraines recensées
- Sites pollués (BASOL) : périmètre de prévention d'un rayon de 150 m







Réalisation : SEPIA Conseils - avril 2023
Sources : BRGM, IGN, OSM, ARS














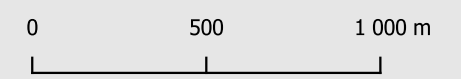
ZONAGE PLUVIAL
CARTE N°4
Contextes particuliers vis-à-vis de l'infiltration des eaux pluviales

Commune : BISTROFF

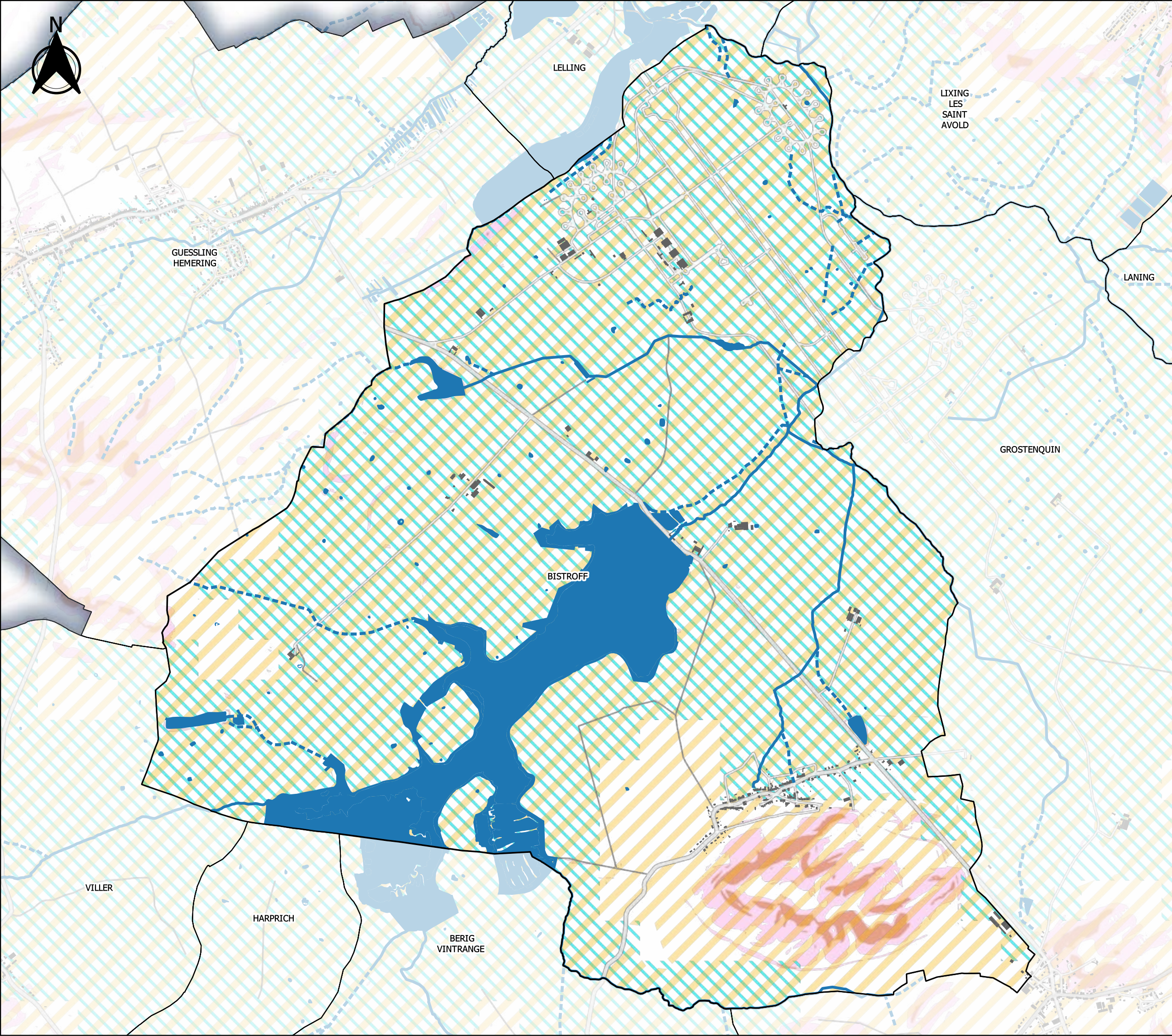
-  Limites communales
-  Cours d'eau permanent
-  Cours d'eau intermittent
-  Plan d'eau

Contextes particuliers vis-à-vis de l'infiltration des eaux pluviales

-  Pente du terrain comprise entre 5 et 10 %
-  Pente du terrain supérieure à 10 %
-  Risque de remontées de nappe
-  Risque fort ou moyen de retrait-gonflement des argiles
-  Périmètre de protection rapprochée d'un captage d'eau
-  Périmètre de protection éloignée d'un captage d'eau
-  Mouvement de terrain recensé
-  Cavités souterraines recensées
-  Sites pollués (BASOL) : périmètre de prévention d'un rayon de 150 m



Réalisation : SEPIA Conseils - avril 2023
Sources : BRGM, IGN, OSM, ARS





GUESSLING
HEMERING



ZONAGE PLUVIAL

CARTE N°4

Contextes particuliers vis-à-vis de
l'infiltration des eaux pluviales

Commune : **BOUSTROFF**

- Limites communales
- Cours d'eau permanent
- Cours d'eau intermittent
- Plan d'eau

Contextes particuliers vis-à-vis de l'infiltration des eaux pluviales

- Pente du terrain comprise entre 5 et 10 %
- Pente du terrain supérieure à 10 %
- Risque de remontées de nappe
- Risque fort ou moyen de retrait-gonflement des argiles
- Périmètre de protection rapprochée d'un captage d'eau
- Périmètre de protection éloignée d'un captage d'eau
- Mouvement de terrain recensé
- Cavités souterraines recensées
- Sites pollués (BASOL) : périmètre de prévention d'un rayon de 150 m

0 200 400 m

Réalisation : SEPIA Conseils - avril 2023
Sources : BRGM, IGN, OSM, ARS

EINCEVILLE

BOUSTROFF

VILLER



ZONAGE PLUVIAL

CARTE N°4

Contextes particuliers vis-à-vis de
l'infiltration des eaux pluviales

Commune : BRULANGE

- Limites communales
- Cours d'eau permanent
- Cours d'eau intermittent
- Plan d'eau

Contextes particuliers vis-à-vis de l'infiltration des eaux pluviales

- Pente du terrain comprise entre 5 et 10 %
- Pente du terrain supérieure à 10 %
- Risque de remontées de nappe
- Risque fort ou moyen de retrait-gonflement des argiles
- Périmètre de protection rapprochée d'un captage d'eau
- Périmètre de protection éloignée d'un captage d'eau
- Mouvement de terrain recensé
- Cavités souterraines recensées
- Sites pollués (BASOL) : périmètre de prévention d'un rayon de 150 m

0 380 760 m

Réalisation : SEPIA Conseils - avril 2023
Sources : BRGM, IGN, OSM, ARS



ZONAGE PLUVIAL

CARTE N°4

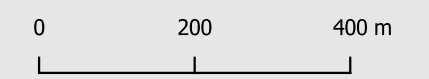
Contextes particuliers vis-à-vis de
l'infiltration des eaux pluviales

Commune : **CARLING**

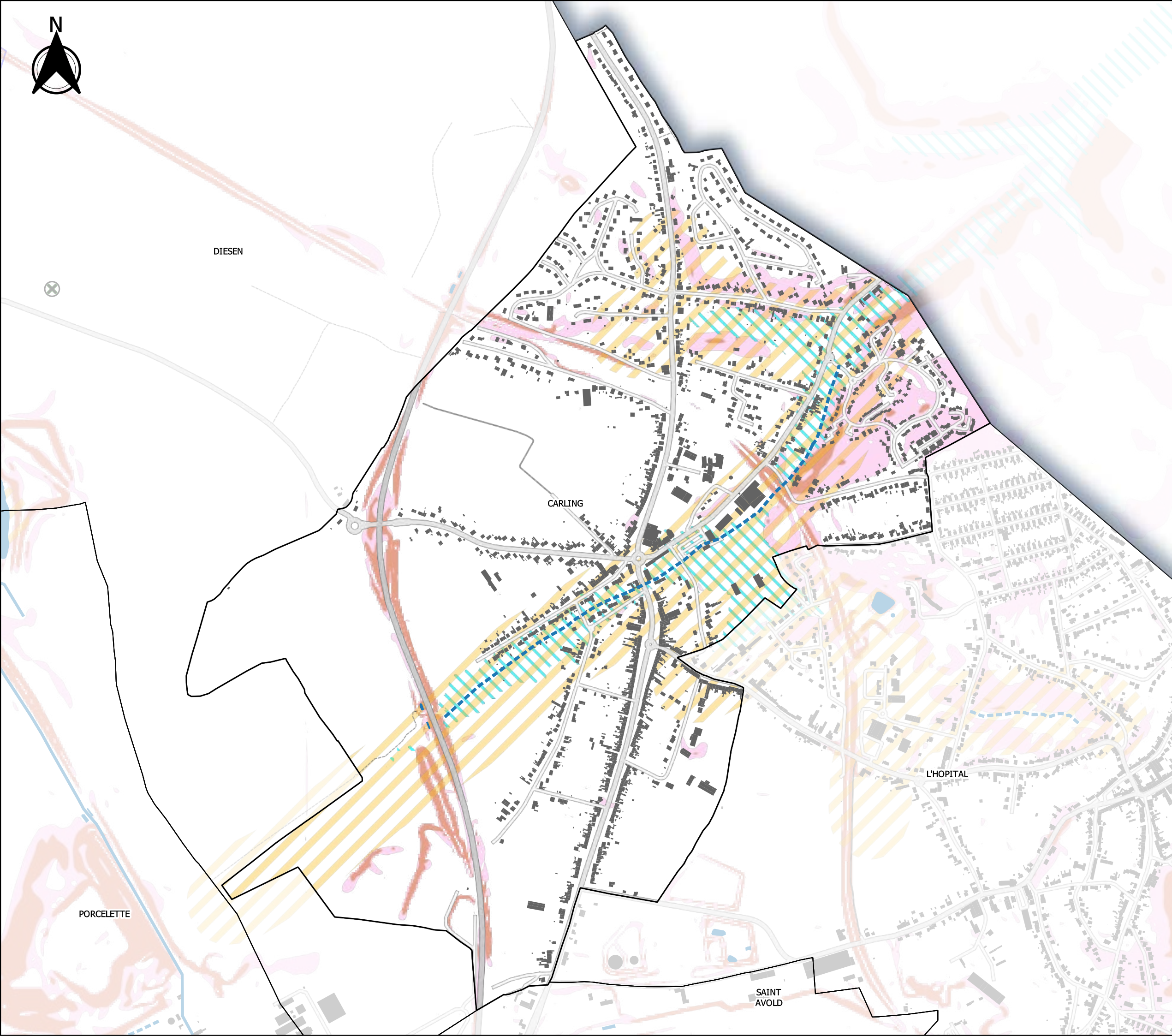
- Limites communales
- Cours d'eau permanent
- Cours d'eau intermittent
- Plan d'eau

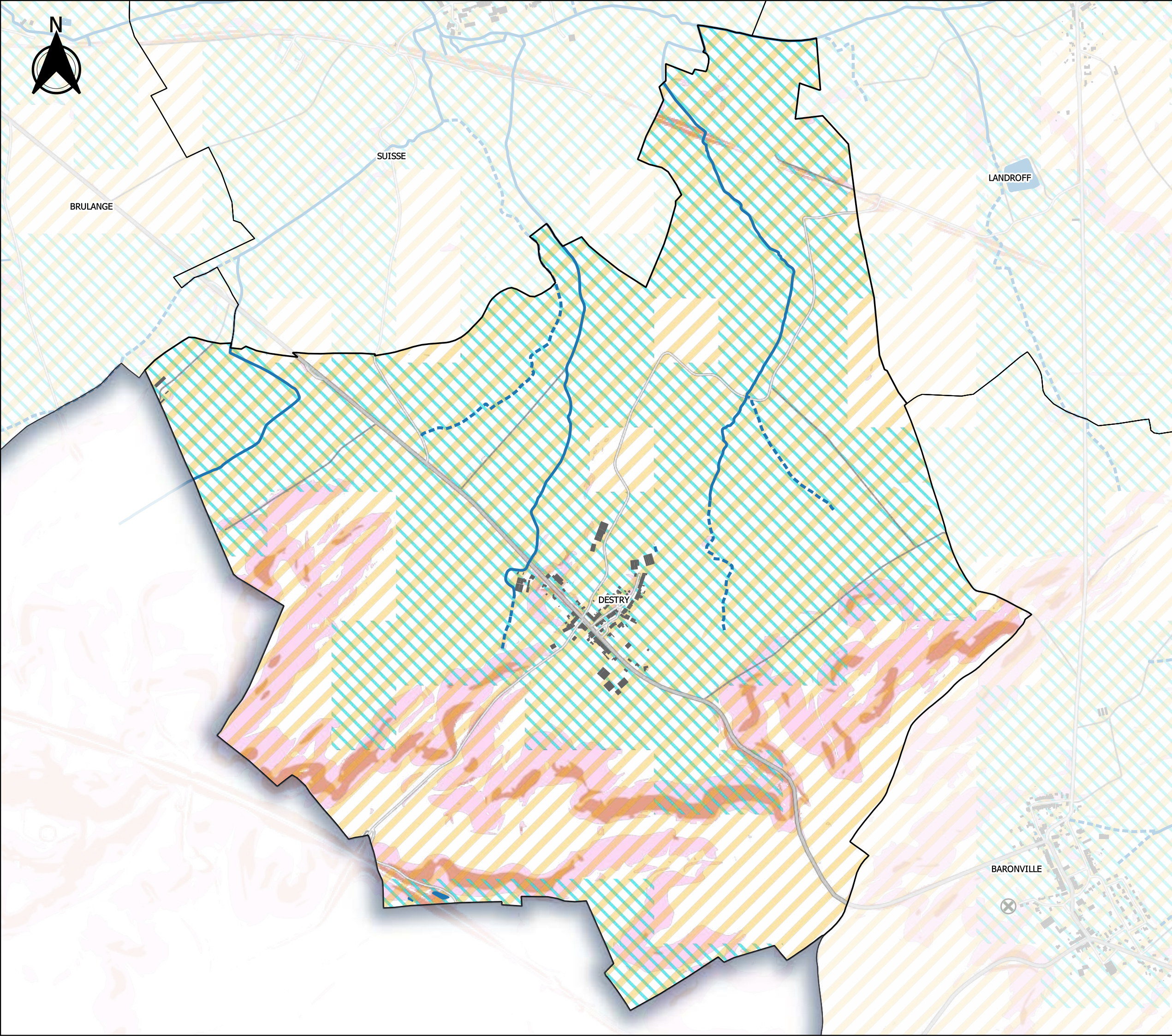
Contextes particuliers vis-à-vis de l'infiltration des eaux pluviales

- Pente du terrain comprise entre 5 et 10 %
- Pente du terrain supérieure à 10 %
- Risque de remontées de nappe
- Risque fort ou moyen de retrait-gonflement des argiles
- Périmètre de protection rapprochée d'un captage d'eau
- Périmètre de protection éloignée d'un captage d'eau
- Mouvement de terrain recensé
- Cavités souterraines recensées
- Sites pollués (BASOL) : périmètre de prévention d'un rayon de 150 m
















Réalisation : SEPIA Conseils - avril 2023
Sources : BRGM, IGN, OSM, ARS





ZONAGE PLUVIAL
CARTE N°4
Contextes particuliers vis-à-vis de
l'infiltration des eaux pluviales
Commune : DESTRY

-  Limites communales
-  Cours d'eau permanent
-  Cours d'eau intermittent
-  Plan d'eau

- Contextes particuliers vis-à-vis de l'infiltration des eaux pluviales**
-  Pente du terrain comprise entre 5 et 10 %
-  Pente du terrain supérieure à 10 %
-  Risque de remontées de nappe
-  Risque fort ou moyen de retrait-gonflement des argiles
-  Périmètre de protection rapprochée d'un captage d'eau
-  Périmètre de protection éloignée d'un captage d'eau
-  Mouvement de terrain recensé
-  Cavités souterraines recensées
-  Sites pollués (BASOL) : périmètre de prévention d'un rayon de 150 m

0 300 600 m

Réalisation : SEPIA Conseils - avril 2023
Sources : BRGM, IGN, OSM, ARS



ZONAGE PLUVIAL

CARTE N°4

Contextes particuliers vis-à-vis de
l'infiltration des eaux pluviales

Commune : DIESEN

- Limites communales
- Cours d'eau permanent
- Cours d'eau intermittent
- Plan d'eau

Contextes particuliers vis-à-vis de l'infiltration des eaux pluviales

- Pente du terrain comprise entre 5 et 10 %
- Pente du terrain supérieure à 10 %
- Risque de remontées de nappe
- Risque fort ou moyen de retrait-gonflement des argiles
- Périmètre de protection rapprochée d'un captage d'eau
- Périmètre de protection éloignée d'un captage d'eau
- Mouvement de terrain recensé
- Cavités souterraines recensées
- Sites pollués (BASOL) : périmètre de prévention d'un rayon de 150 m

0 300 600 m

Réalisation : SEPIA Conseils - avril 2023
Sources : BRGM, IGN, OSM, ARS

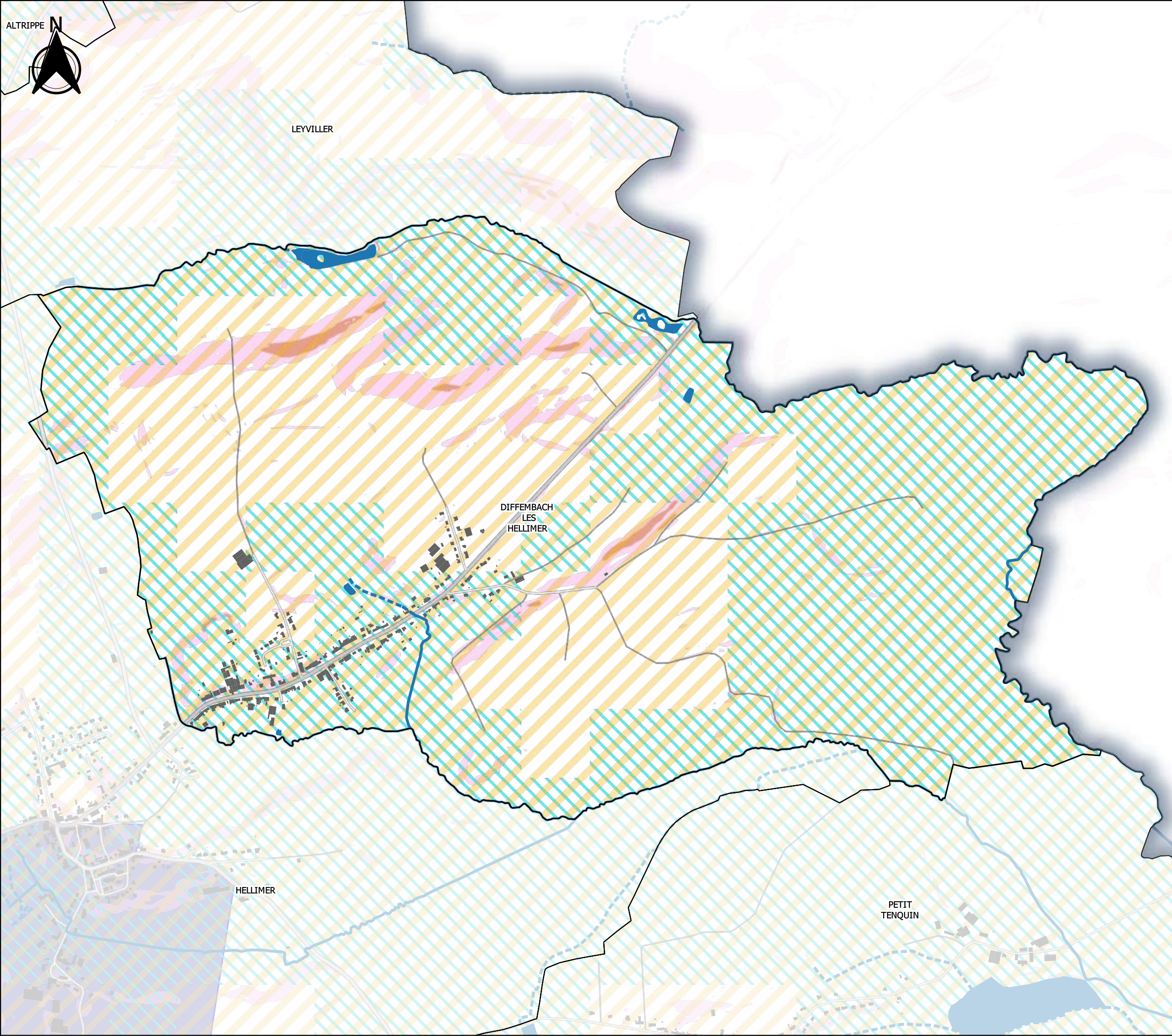






ZONAGE PLUVIAL










CARTE N°4

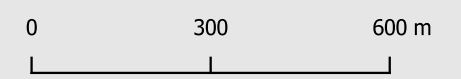
Contextes particuliers vis-à-vis de l'infiltration des eaux pluviales

Commune : **DIFFEMBACH-LES-HELLIMER**



-  Limites communales
-  Cours d'eau permanent
-  Cours d'eau intermittent
-  Plan d'eau

- Contextes particuliers vis-à-vis de l'infiltration des eaux pluviales**
-  Pente du terrain comprise entre 5 et 10 %
-  Pente du terrain supérieure à 10 %
-  Risque de remontées de nappe
-  Risque fort ou moyen de retrait-gonflement des argiles
-  Périmètre de protection rapprochée d'un captage d'eau
-  Périmètre de protection éloignée d'un captage d'eau
-  Mouvement de terrain recensé
-  Cavités souterraines recensées
-  Sites pollués (BASOL) : périmètre de prévention d'un rayon de 150 m



Réalisation : SEPIA Conseils - avril 2023
 Sources : BRGM, IGN, OSM, ARS



ZONAGE PLUVIAL

CARTE N°4

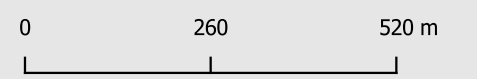
Contextes particuliers vis-à-vis de
l'infiltration des eaux pluviales

Commune : **EINCHEVILLE**

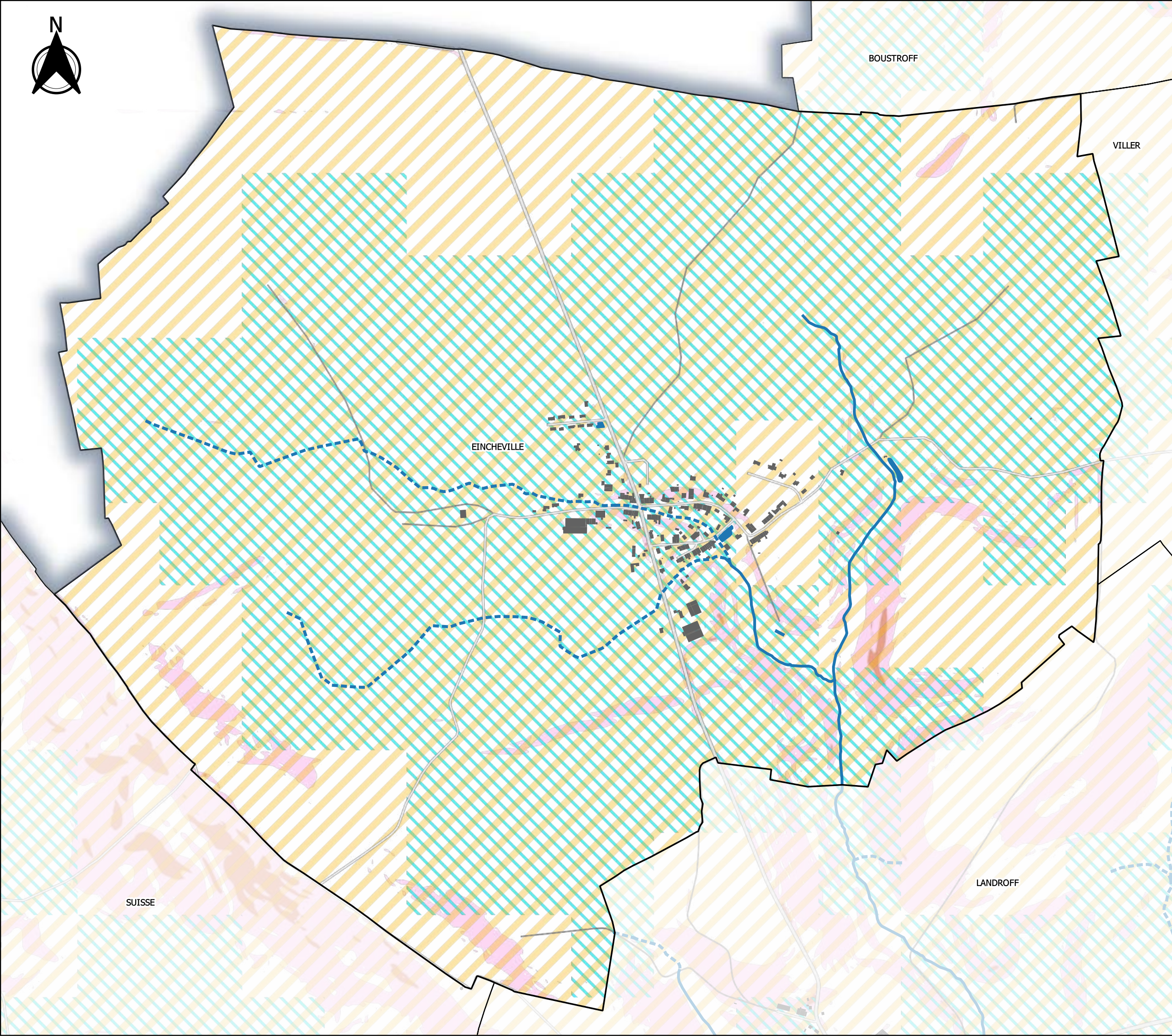
- Limites communales
- Cours d'eau permanent
- Cours d'eau intermittent
- Plan d'eau

Contextes particuliers vis-à-vis de l'infiltration des eaux pluviales

- Pente du terrain comprise entre 5 et 10 %
- Pente du terrain supérieure à 10 %
- Risque de remontées de nappe
- Risque fort ou moyen de retrait-gonflement des argiles
- Périmètre de protection rapprochée d'un captage d'eau
- Périmètre de protection éloignée d'un captage d'eau
- Mouvement de terrain recensé
- Cavités souterraines recensées
- Sites pollués (BASOL) : périmètre de prévention d'un rayon de 150 m



Réalisation : SEPIA Conseils - avril 2023
Sources : BRGM, IGN, OSM, ARS









ZONAGE PLUVIAL










CARTE N°4

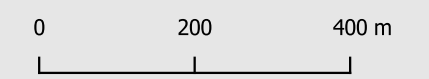
Contextes particuliers vis-à-vis de l'infiltration des eaux pluviales

Commune : ERSTROFF

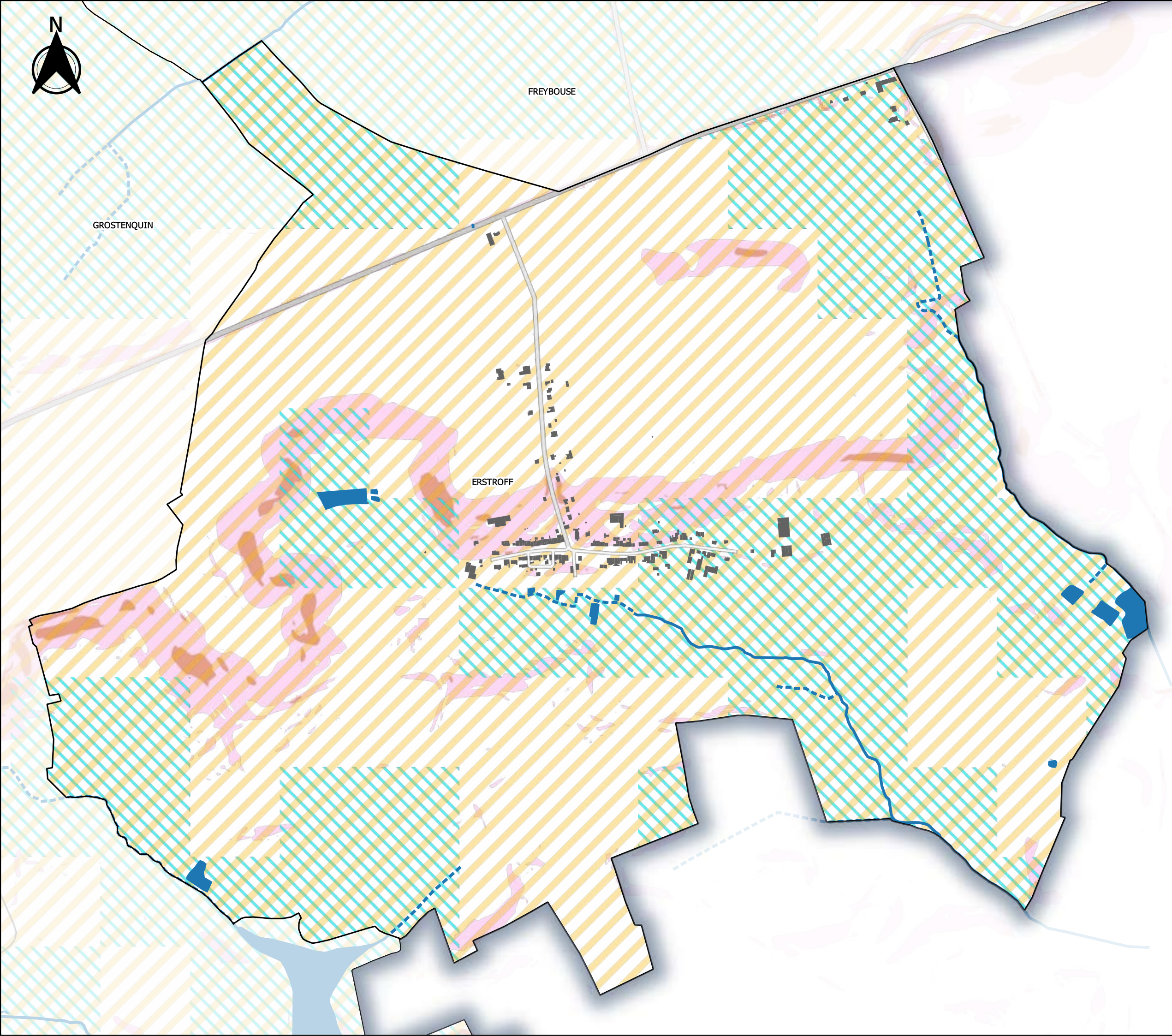
-  Limites communales
-  Cours d'eau permanent
-  Cours d'eau intermittent
-  Plan d'eau

Contextes particuliers vis-à-vis de l'infiltration des eaux pluviales

-  Pente du terrain comprise entre 5 et 10 %
-  Pente du terrain supérieure à 10 %
-  Risque de remontées de nappe
-  Risque fort ou moyen de retrait-gonflement des argiles
-  Périmètre de protection rapprochée d'un captage d'eau
-  Périmètre de protection éloignée d'un captage d'eau
-  Mouvement de terrain recensé
-  Cavités souterraines recensées
-  Sites pollués (BASOL) : périmètre de prévention d'un rayon de 150 m







Réalisation : SEPIA Conseils - avril 2023
Sources : BRGM, IGN, OSM, ARS












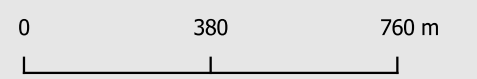


ZONAGE PLUVIAL
CARTE N°4
Contextes particuliers vis-à-vis de
l'infiltration des eaux pluviales

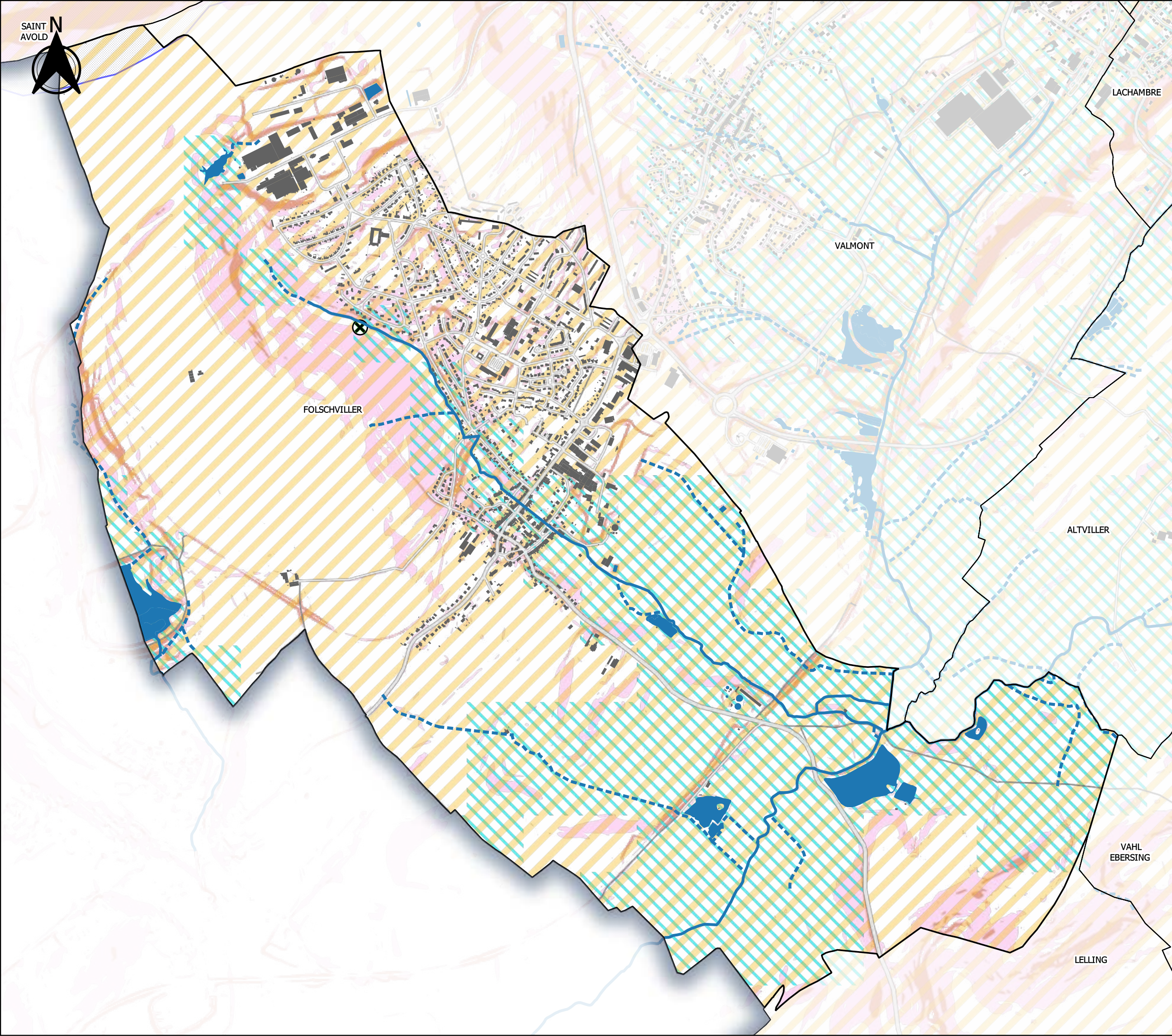
Commune : FOLSCHVILLER

-  Limites communales
-  Cours d'eau permanent
-  Cours d'eau intermittent
-  Plan d'eau

- Contextes particuliers vis-à-vis de l'infiltration des eaux pluviales**
-  Pente du terrain comprise entre 5 et 10 %
-  Pente du terrain supérieure à 10 %
-  Risque de remontées de nappe
-  Risque fort ou moyen de retrait-gonflement des argiles
-  Périmètre de protection rapprochée d'un captage d'eau
-  Périmètre de protection éloignée d'un captage d'eau
-  Mouvement de terrain recensé
-  Cavités souterraines recensées
-  Sites pollués (BASOL) : périmètre de prévention d'un rayon de 150 m



Réalisation : SEPIA Conseils - avril 2023
Sources : BRGM, IGN, OSM, ARS


















LIXING
LES
SAINT
AVOUD

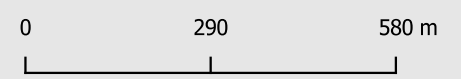
ZONAGE PLUVIAL
CARTE N°4
Contextes particuliers vis-à-vis de
l'infiltration des eaux pluviales

Commune : FREMESTROFF

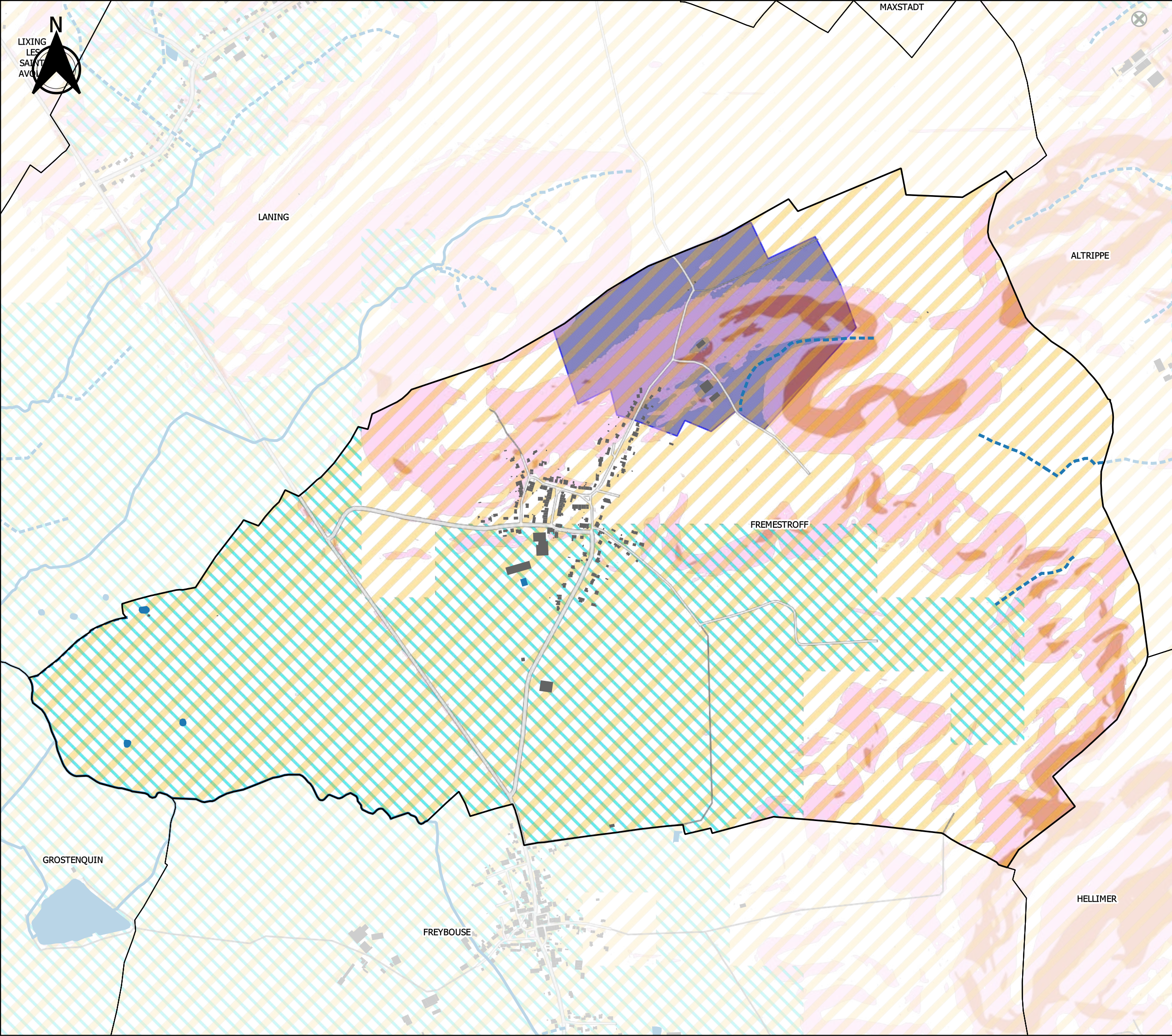
-  Limites communales
-  Cours d'eau permanent
-  Cours d'eau intermittent
-  Plan d'eau

Contextes particuliers vis-à-vis
de l'infiltration des eaux pluviales

-  Pente du terrain comprise entre 5 et 10 %
-  Pente du terrain supérieure à 10 %
-  Risque de remontées de nappe
-  Risque fort ou moyen de retrait-gonflement des argiles
-  Périmètre de protection rapprochée d'un captage d'eau
-  Périmètre de protection éloignée d'un captage d'eau
-  Mouvement de terrain recensé
-  Cavités souterraines recensées
-  Sites pollués (BASOL) : périmètre de prévention d'un rayon de 150 m



Réalisation : SEPIA Conseils - avril 2023
Sources : BRGM, IGN, OSM, ARS



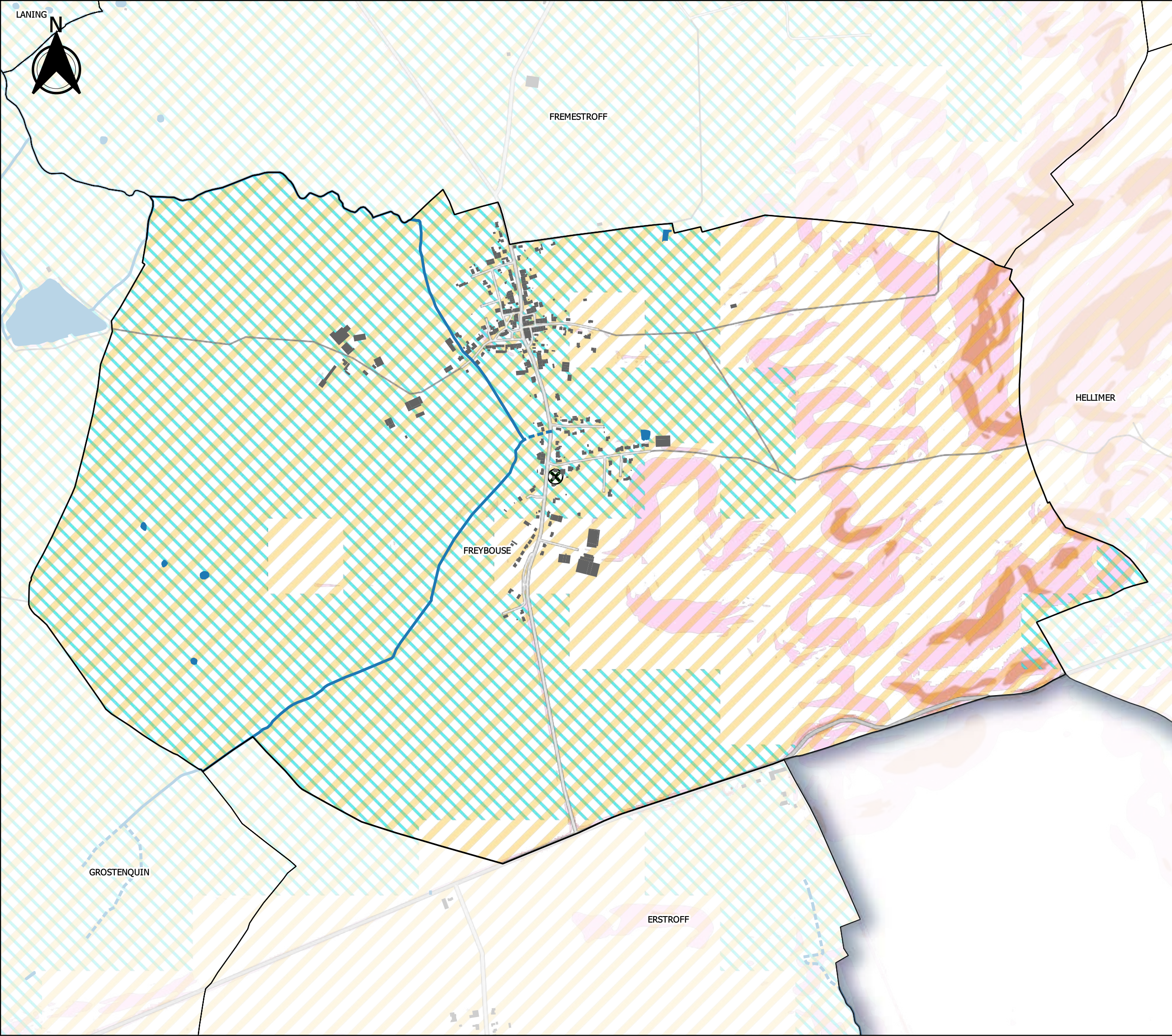






ZONAGE PLUVIAL

CARTE N°4










Contextes particuliers vis-à-vis de l'infiltration des eaux pluviales


Commune : **FREYBOUSE**



-  Limites communales
-  Cours d'eau permanent
-  Cours d'eau intermittent
-  Plan d'eau

Contextes particuliers vis-à-vis de l'infiltration des eaux pluviales





-  Pente du terrain comprise entre 5 et 10 %
-  Pente du terrain supérieure à 10 %
-  Risque de remontées de nappe
-  Risque fort ou moyen de retrait-gonflement des argiles
-  Périmètre de protection rapprochée d'un captage d'eau
-  Périmètre de protection éloignée d'un captage d'eau
-  Mouvement de terrain recensé
-  Cavités souterraines recensées
-  Sites pollués (BASOL) : périmètre de prévention d'un rayon de 150 m












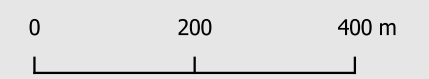
Réalisation : SEPIA Conseils - avril 2023
 Sources : BRGM, IGN, OSM, ARS



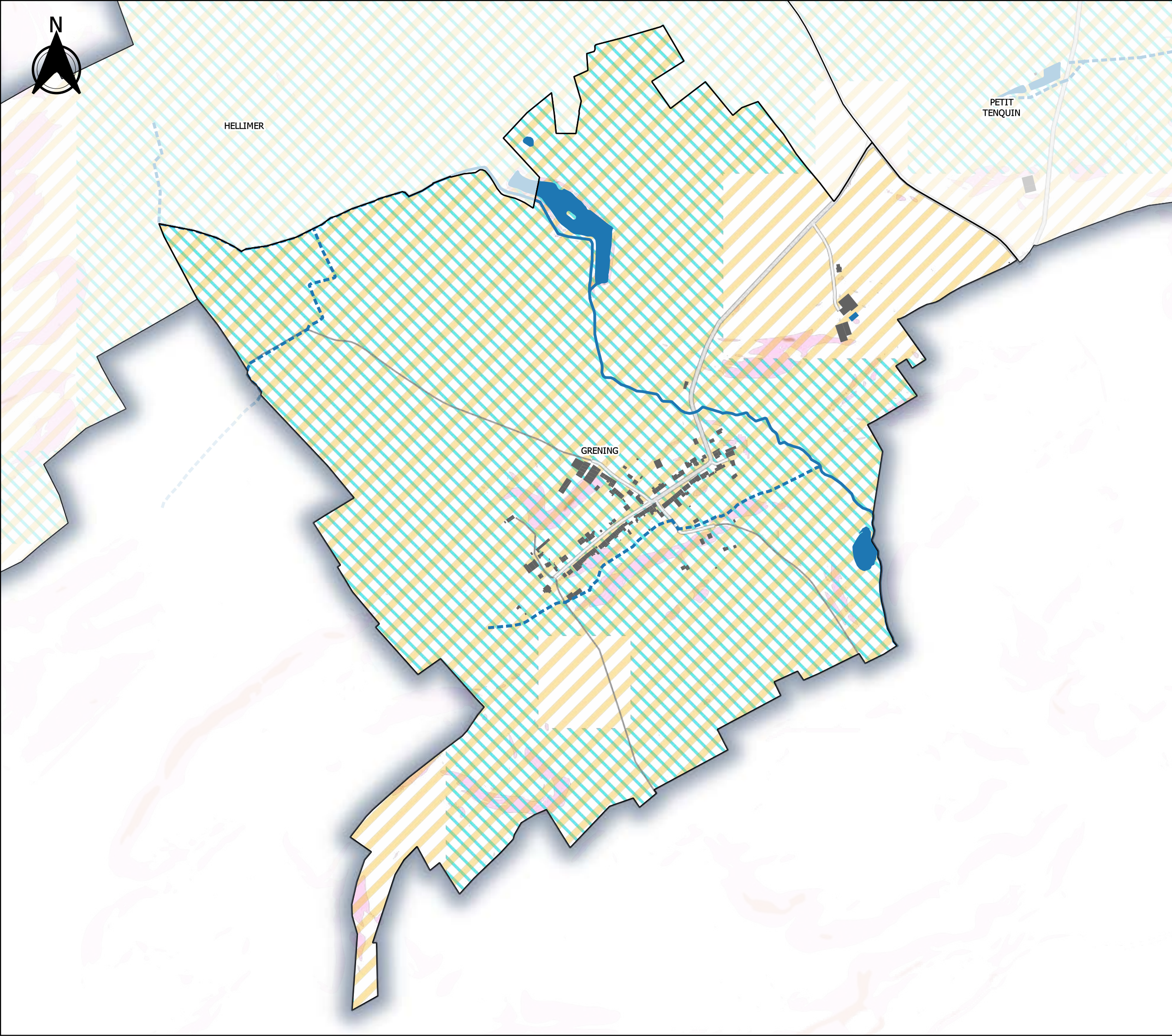
ZONAGE PLUVIAL
CARTE N°4
Contextes particuliers vis-à-vis de
l'infiltration des eaux pluviales
Commune : GRENING

-  Limites communales
-  Cours d'eau permanent
-  Cours d'eau intermittent
-  Plan d'eau

- Contextes particuliers vis-à-vis de l'infiltration des eaux pluviales**
-  Pente du terrain comprise entre 5 et 10 %
-  Pente du terrain supérieure à 10 %
-  Risque de remontées de nappe
-  Risque fort ou moyen de retrait-gonflement des argiles
-  Périmètre de protection rapprochée d'un captage d'eau
-  Périmètre de protection éloignée d'un captage d'eau
-  Mouvement de terrain recensé
-  Cavités souterraines recensées
-  Sites pollués (BASOL) : périmètre de prévention d'un rayon de 150 m



Réalisation : SEPIA Conseils - avril 2023
Sources : BRGM, IGN, OSM, ARS









ZONAGE PLUVIAL










CARTE N°4


Contextes particuliers vis-à-vis de l'infiltration des eaux pluviales

Commune : GROSTENQUIN

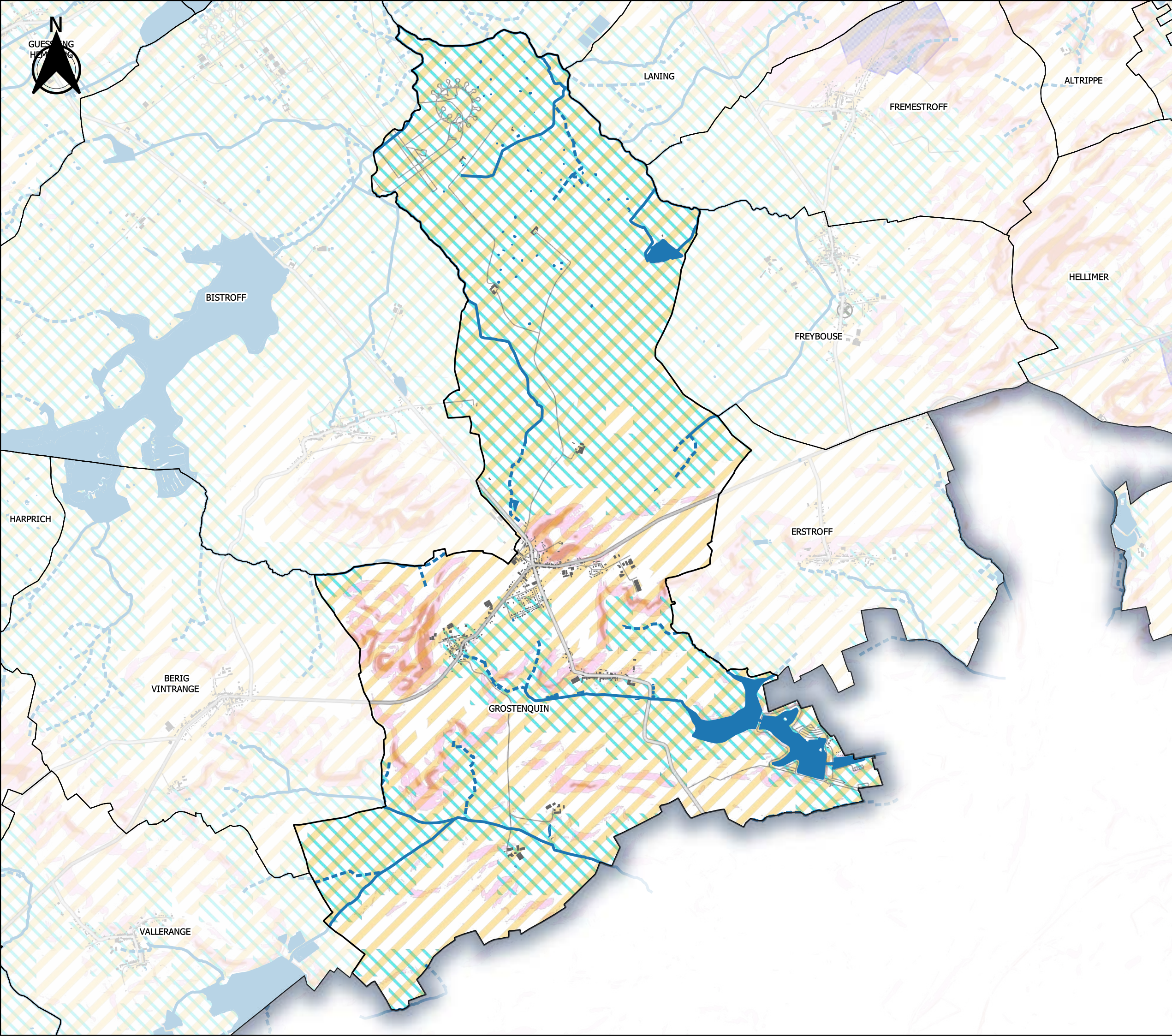
-  Limites communales
-  Cours d'eau permanent
-  Cours d'eau intermittent
-  Plan d'eau

Contextes particuliers vis-à-vis de l'infiltration des eaux pluviales

-  Pente du terrain comprise entre 5 et 10 %
-  Pente du terrain supérieure à 10 %
-  Risque de remontées de nappe
-  Risque fort ou moyen de retrait-gonflement des argiles
-  Périmètre de protection rapprochée d'un captage d'eau
-  Périmètre de protection éloignée d'un captage d'eau
-  Mouvement de terrain recensé
-  Cavités souterraines recensées
-  Sites pollués (BASOL) : périmètre de prévention d'un rayon de 150 m



Réalisation : SEPIA Conseils - avril 2023
Sources : BRGM, IGN, OSM, ARS





ZONAGE PLUVIAL

CARTE N°4

Contextes particuliers vis-à-vis de
l'infiltration des eaux pluviales

Commune : **GUESSLING-HEMERING**

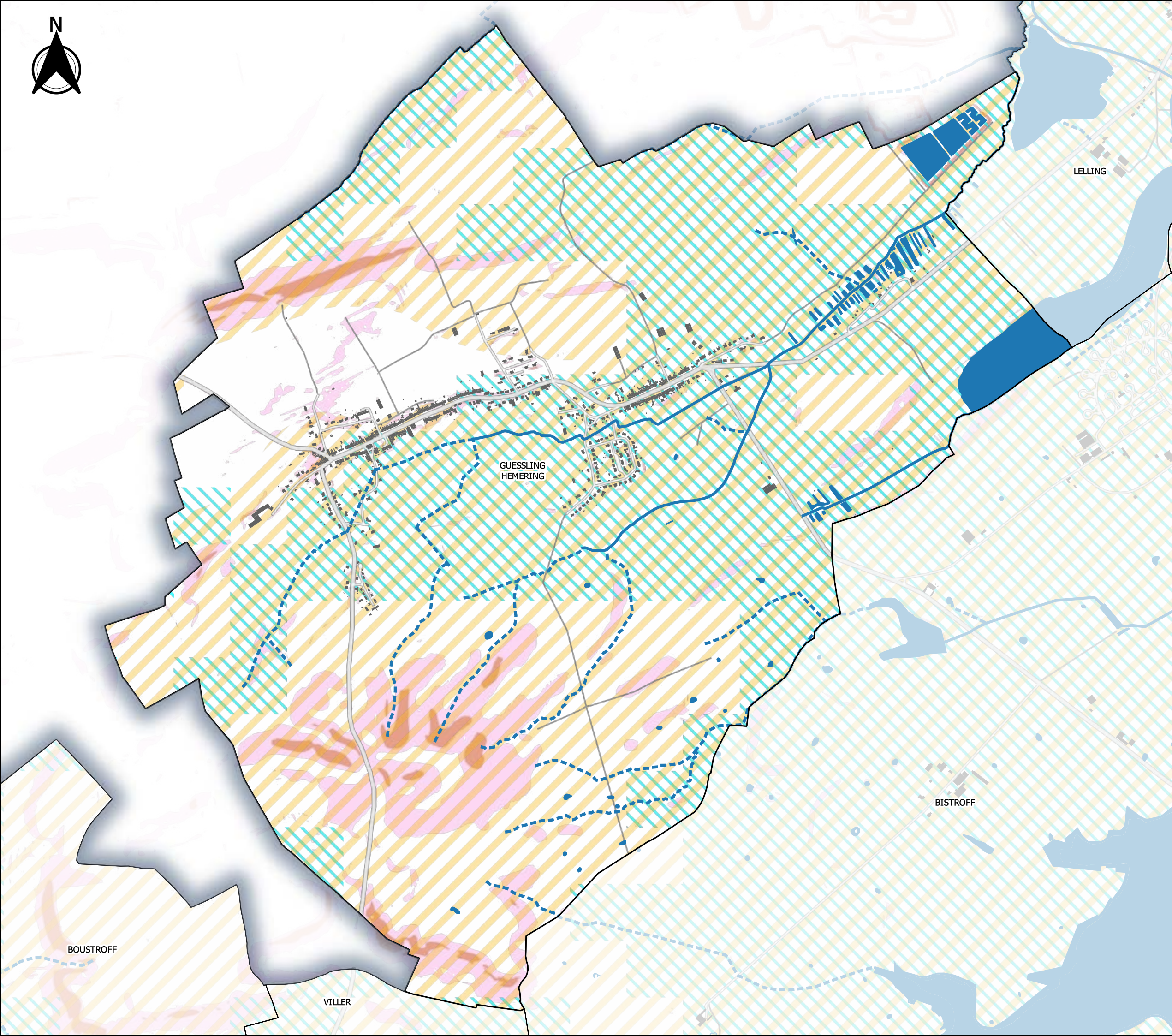
- Limites communales
- Cours d'eau permanent
- Cours d'eau intermittent
- Plan d'eau

Contextes particuliers vis-à-vis de l'infiltration des eaux pluviales

- Pente du terrain comprise entre 5 et 10 %
- Pente du terrain supérieure à 10 %
- Risque de remontées de nappe
- Risque fort ou moyen de retrait-gonflement des argiles
- Périmètre de protection rapprochée d'un captage d'eau
- Périmètre de protection éloignée d'un captage d'eau
- Mouvement de terrain recensé
- Cavités souterraines recensées
- Sites pollués (BASOL) : périmètre de prévention d'un rayon de 150 m

0 380 760 m

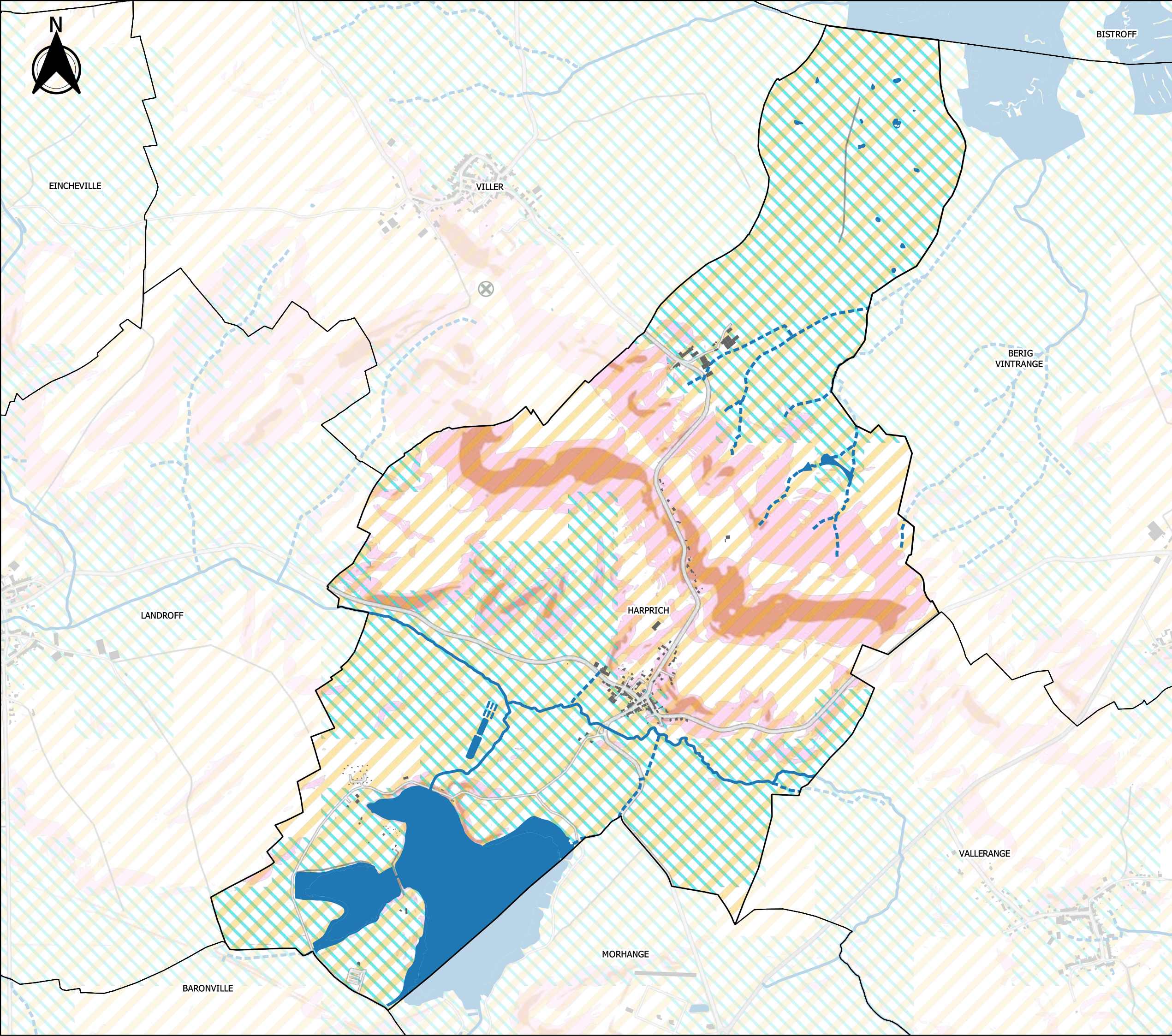
Réalisation : SEPIA Conseils - avril 2023
Sources : BRGM, IGN, OSM, ARS
















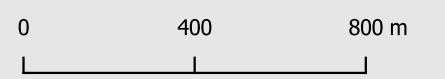


ZONAGE PLUVIAL
CARTE N°4
Contextes particuliers vis-à-vis de l'infiltration des eaux pluviales

Commune : HARPRICH



-  Limites communales
 -  Cours d'eau permanent
 -  Cours d'eau intermittent
 -  Plan d'eau
- Contextes particuliers vis-à-vis de l'infiltration des eaux pluviales**
-  Pente du terrain comprise entre 5 et 10 %
 -  Pente du terrain supérieure à 10 %
 -  Risque de remontées de nappe
 -  Risque fort ou moyen de retrait-gonflement des argiles
 -  Périmètre de protection rapprochée d'un captage d'eau
 -  Périmètre de protection éloignée d'un captage d'eau
 -  Mouvement de terrain recensé
 -  Cavités souterraines recensées
 -  Sites pollués (BASOL) : périmètre de prévention d'un rayon de 150 m



Réalisation : SEPIA Conseils - avril 2023
Sources : BRGM, IGN, OSM, ARS



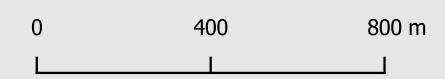
ZONAGE PLUVIAL
CARTE N°4
Contextes particuliers vis-à-vis de l'infiltration des eaux pluviales

Commune : HELLIMER

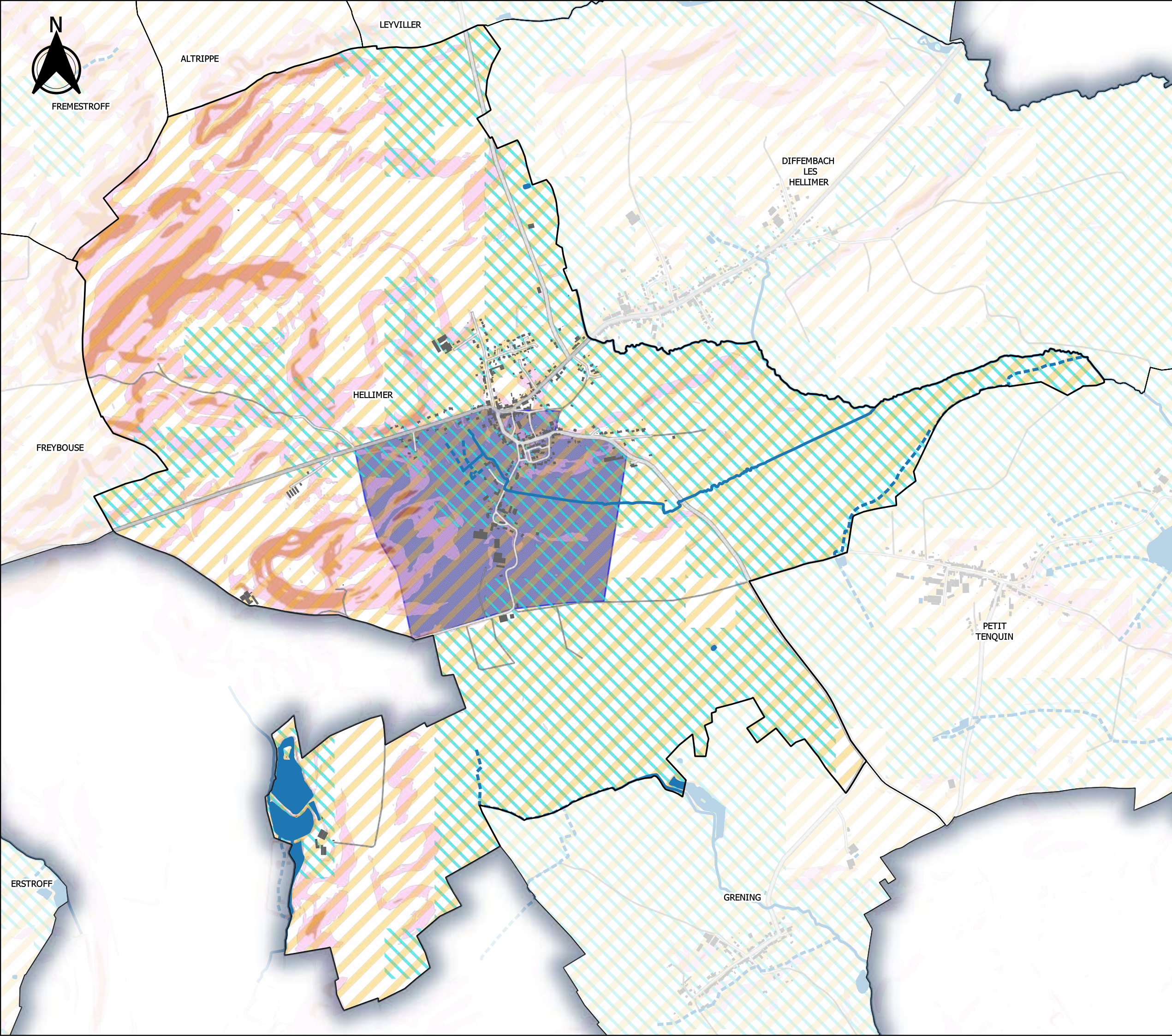
- Limites communales
- Cours d'eau permanent
- Cours d'eau intermittent
- Plan d'eau

Contextes particuliers vis-à-vis de l'infiltration des eaux pluviales

- Pente du terrain comprise entre 5 et 10 %
- Pente du terrain supérieure à 10 %
- Risque de remontées de nappe
- Risque fort ou moyen de retrait-gonflement des argiles
- Périmètre de protection rapprochée d'un captage d'eau
- Périmètre de protection éloignée d'un captage d'eau
- Mouvement de terrain recensé
- Cavités souterraines recensées
- Sites pollués (BASOL) : périmètre de prévention d'un rayon de 150 m



Réalisation : SEPIA Conseils - avril 2023
Sources : BRGM, IGN, OSM, ARS





ZONAGE PLUVIAL

CARTE N°4

Contextes particuliers vis-à-vis de
l'infiltration des eaux pluviales

Commune : L'HOPITAL

- Limites communales
- Cours d'eau permanent
- Cours d'eau intermittent
- Plan d'eau

Contextes particuliers vis-à-vis de l'infiltration des eaux pluviales

- Pente du terrain comprise entre 5 et 10 %
- Pente du terrain supérieure à 10 %
- Risque de remontées de nappe
- Risque fort ou moyen de retrait-gonflement des argiles
- Périmètre de protection rapprochée d'un captage d'eau
- Périmètre de protection éloignée d'un captage d'eau
- Mouvement de terrain recensé
- Cavités souterraines recensées
- Sites pollués (BASOL) : périmètre de prévention d'un rayon de 150 m

0 280 560 m

Réalisation : SEPIA Conseils - avril 2023
Sources : BRGM, IGN, OSM, ARS



ZONAGE PLUVIAL

CARTE N°4

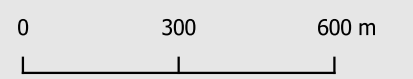
Contextes particuliers vis-à-vis de l'infiltration des eaux pluviales

Commune : LACHAMBRE

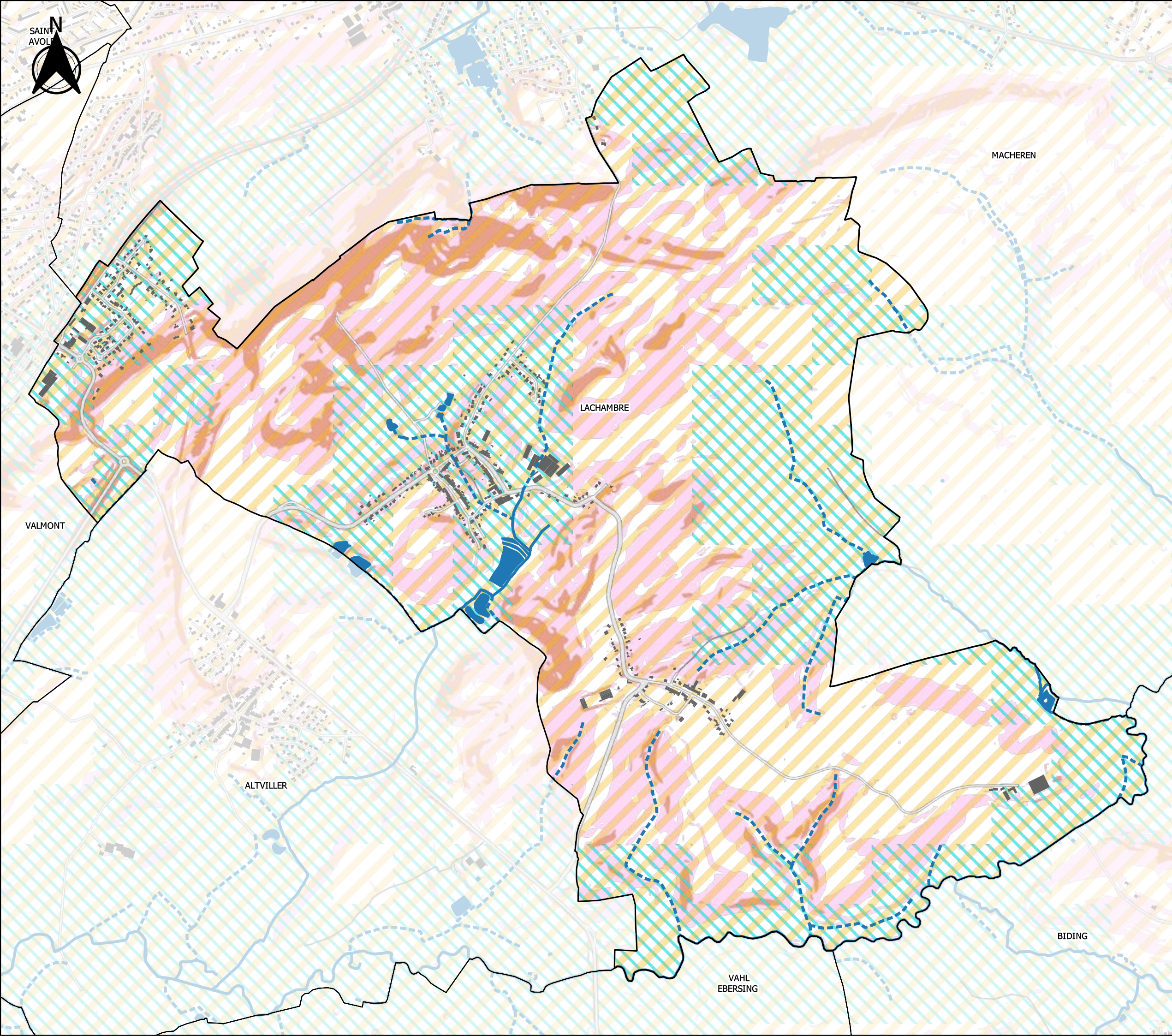
- ▭ Limites communales
- Cours d'eau permanent
- - - Cours d'eau intermittent
- Plan d'eau

Contextes particuliers vis-à-vis de l'infiltration des eaux pluviales

- Pente du terrain comprise entre 5 et 10 %
- Pente du terrain supérieure à 10 %
- ▨ Risque de remontées de nappe
- ▨ Risque fort ou moyen de retrait-gonflement des argiles
- Périmètre de protection rapprochée d'un captage d'eau
- ▨ Périmètre de protection éloignée d'un captage d'eau
- ⊗ Mouvement de terrain recensé
- ⊕ Cavités souterraines recensées
- Sites pollués (BASOL) : périmètre de prévention d'un rayon de 150 m



Réalisation : SEPIA Conseils - avril 2023
Sources : BRGM, IGN, OSM, ARS









ZONAGE PLUVIAL










CARTE N°4

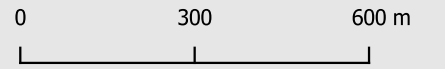
Contextes particuliers vis-à-vis de l'infiltration des eaux pluviales

Commune : LANDROFF

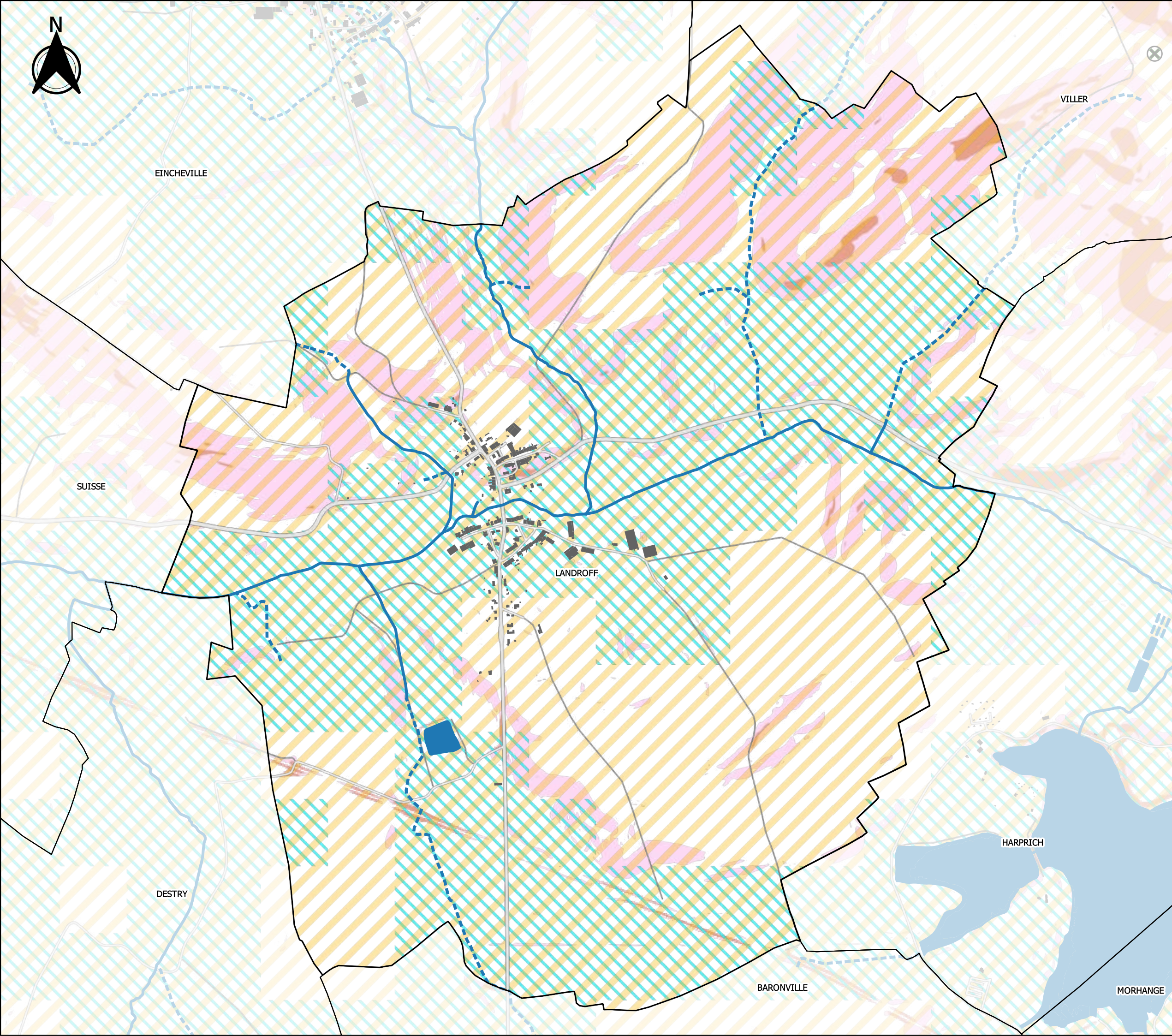
-  Limites communales
-  Cours d'eau permanent
-  Cours d'eau intermittent
-  Plan d'eau

Contextes particuliers vis-à-vis de l'infiltration des eaux pluviales

-  Pente du terrain comprise entre 5 et 10 %
-  Pente du terrain supérieure à 10 %
-  Risque de remontées de nappe
-  Risque fort ou moyen de retrait-gonflement des argiles
-  Périmètre de protection rapprochée d'un captage d'eau
-  Périmètre de protection éloignée d'un captage d'eau
-  Mouvement de terrain recensé
-  Cavités souterraines recensées
-  Sites pollués (BASOL) : périmètre de prévention d'un rayon de 150 m







Réalisation : SEPIA Conseils - avril 2023
Sources : BRGM, IGN, OSM, ARS














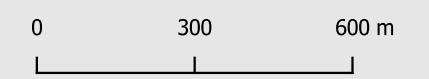
ZONAGE PLUVIAL
CARTE N°4
Contextes particuliers vis-à-vis de l'infiltration des eaux pluviales

Commune : LANING

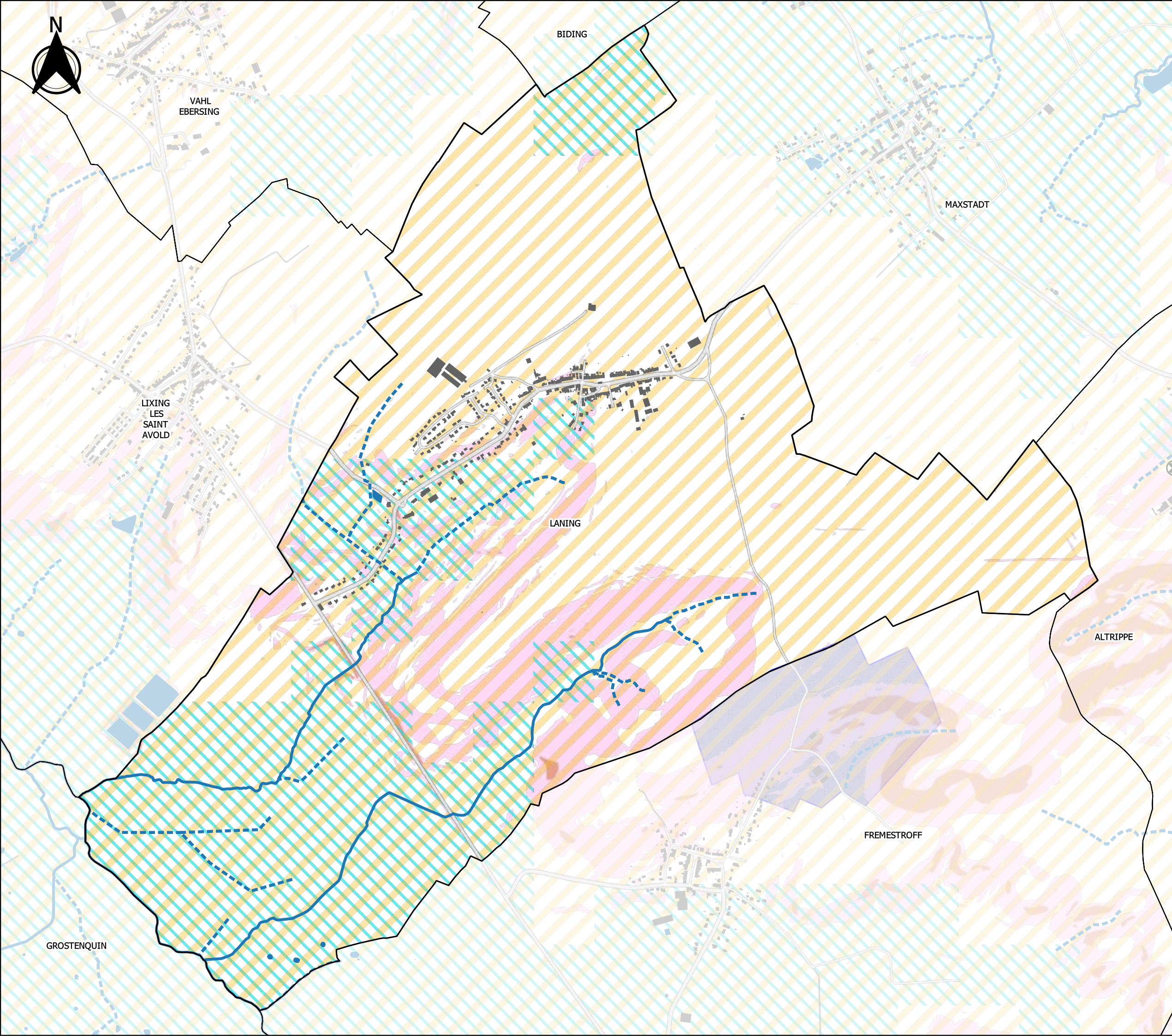
-  Limites communales
-  Cours d'eau permanent
-  Cours d'eau intermittent
-  Plan d'eau

Contextes particuliers vis-à-vis de l'infiltration des eaux pluviales

-  Pente du terrain comprise entre 5 et 10 %
-  Pente du terrain supérieure à 10 %
-  Risque de remontées de nappe
-  Risque fort ou moyen de retrait-gonflement des argiles
-  Périmètre de protection rapprochée d'un captage d'eau
-  Périmètre de protection éloignée d'un captage d'eau
-  Mouvement de terrain recensé
-  Cavités souterraines recensées
-  Sites pollués (BASOL) : périmètre de prévention d'un rayon de 150 m



Réalisation : SEPIA Conseils - avril 2023
Sources : BRGM, IGN, OSM, ARS







ZONAGE PLUVIAL










CARTE N°4

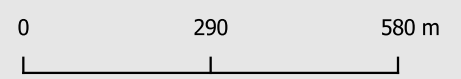
Contextes particuliers vis-à-vis de l'infiltration des eaux pluviales

Commune : LELLING

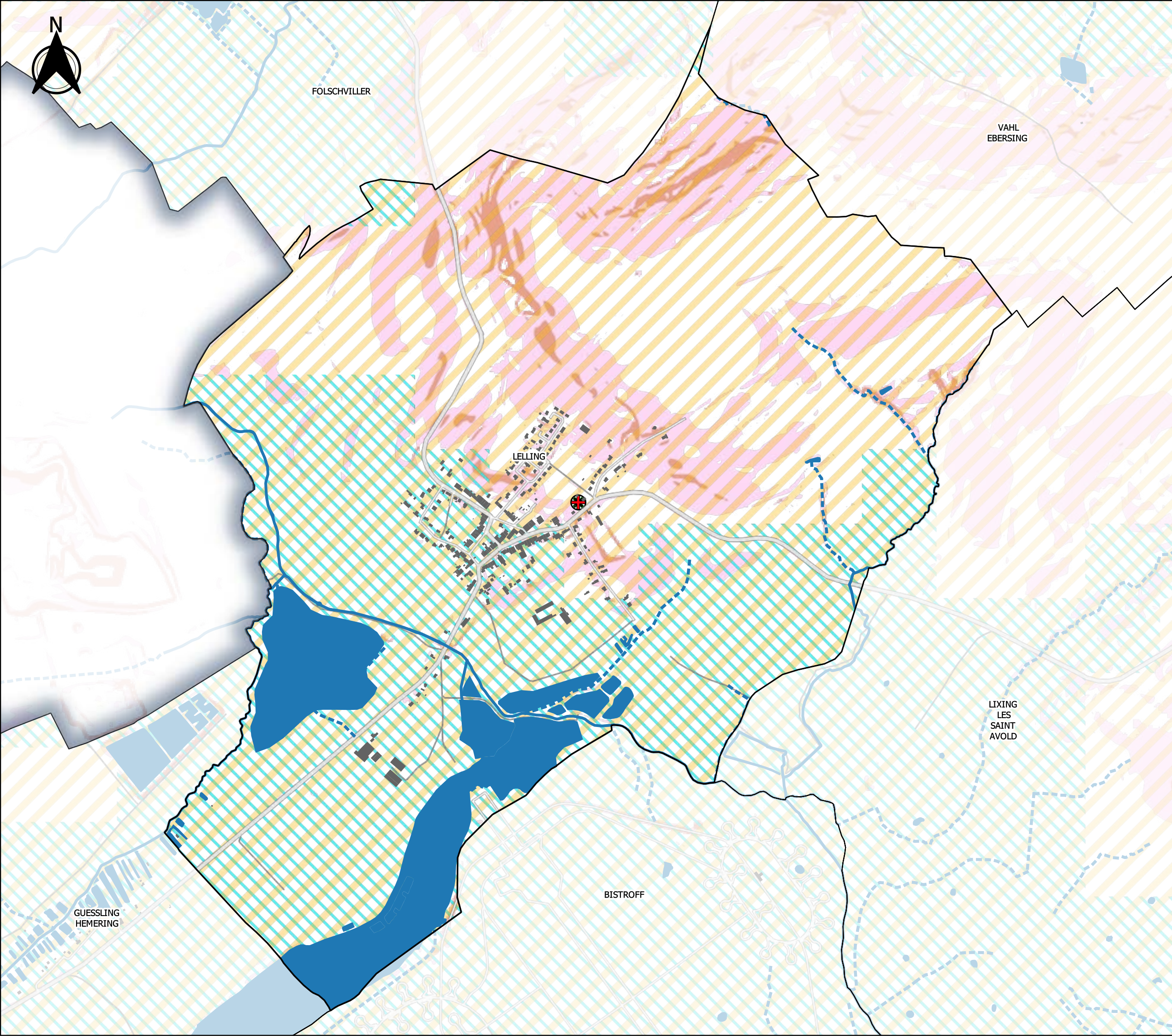
-  Limites communales
-  Cours d'eau permanent
-  Cours d'eau intermittent
-  Plan d'eau

Contextes particuliers vis-à-vis de l'infiltration des eaux pluviales

-  Pente du terrain comprise entre 5 et 10 %
-  Pente du terrain supérieure à 10 %
-  Risque de remontées de nappe
-  Risque fort ou moyen de retrait-gonflement des argiles
-  Périmètre de protection rapprochée d'un captage d'eau
-  Périmètre de protection éloignée d'un captage d'eau
-  Mouvement de terrain recensé
-  Cavités souterraines recensées
-  Sites pollués (BASOL) : périmètre de prévention d'un rayon de 150 m



Réalisation : SEPIA Conseils - avril 2023
 Sources : BRGM, IGN, OSM, ARS





MAXSTADT



ZONAGE PLUVIAL

CARTE N°4

Contextes particuliers vis-à-vis de
l'infiltration des eaux pluviales

Commune : LEYVILLER

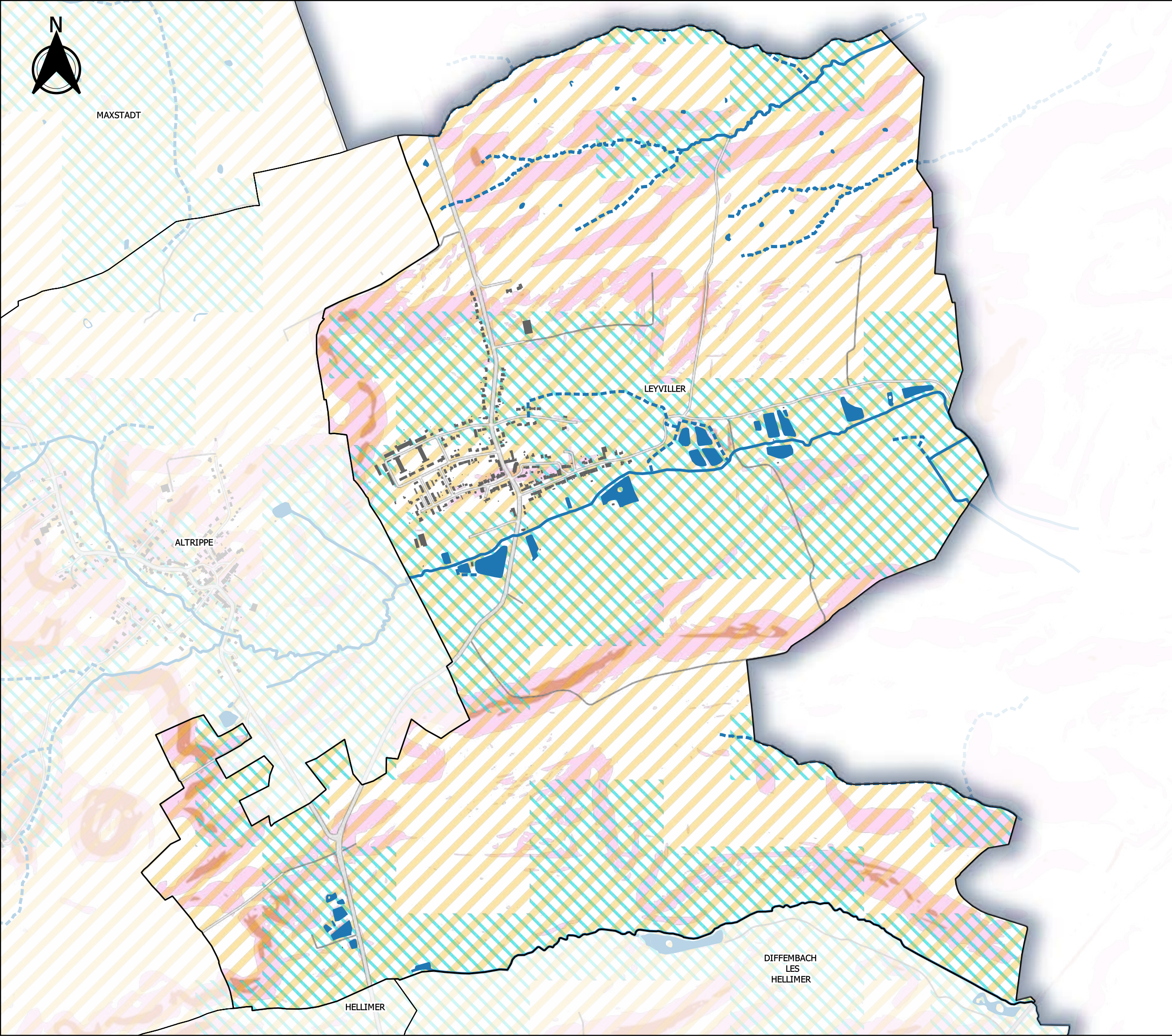
- Limites communales
- Cours d'eau permanent
- Cours d'eau intermittent
- Plan d'eau

Contextes particuliers vis-à-vis de l'infiltration des eaux pluviales

- Pente du terrain comprise entre 5 et 10 %
- Pente du terrain supérieure à 10 %
- Risque de remontées de nappe
- Risque fort ou moyen de retrait-gonflement des argiles
- Périmètre de protection rapprochée d'un captage d'eau
- Périmètre de protection éloignée d'un captage d'eau
- Mouvement de terrain recensé
- Cavités souterraines recensées
- Sites pollués (BASOL) : périmètre de prévention d'un rayon de 150 m



Réalisation : SEPIA Conseils - avril 2023
Sources : BRGM, IGN, OSM, ARS



ALTRIPPE

LEYVILLER

DIFFEMBACH
LES
HELLIMER

HELLIMER



ZONAGE PLUVIAL

CARTE N°4

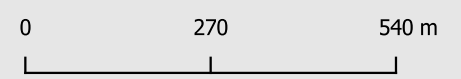
Contextes particuliers vis-à-vis de
l'infiltration des eaux pluviales

Commune : **LIXING-LES-SAINT-AVOLD**

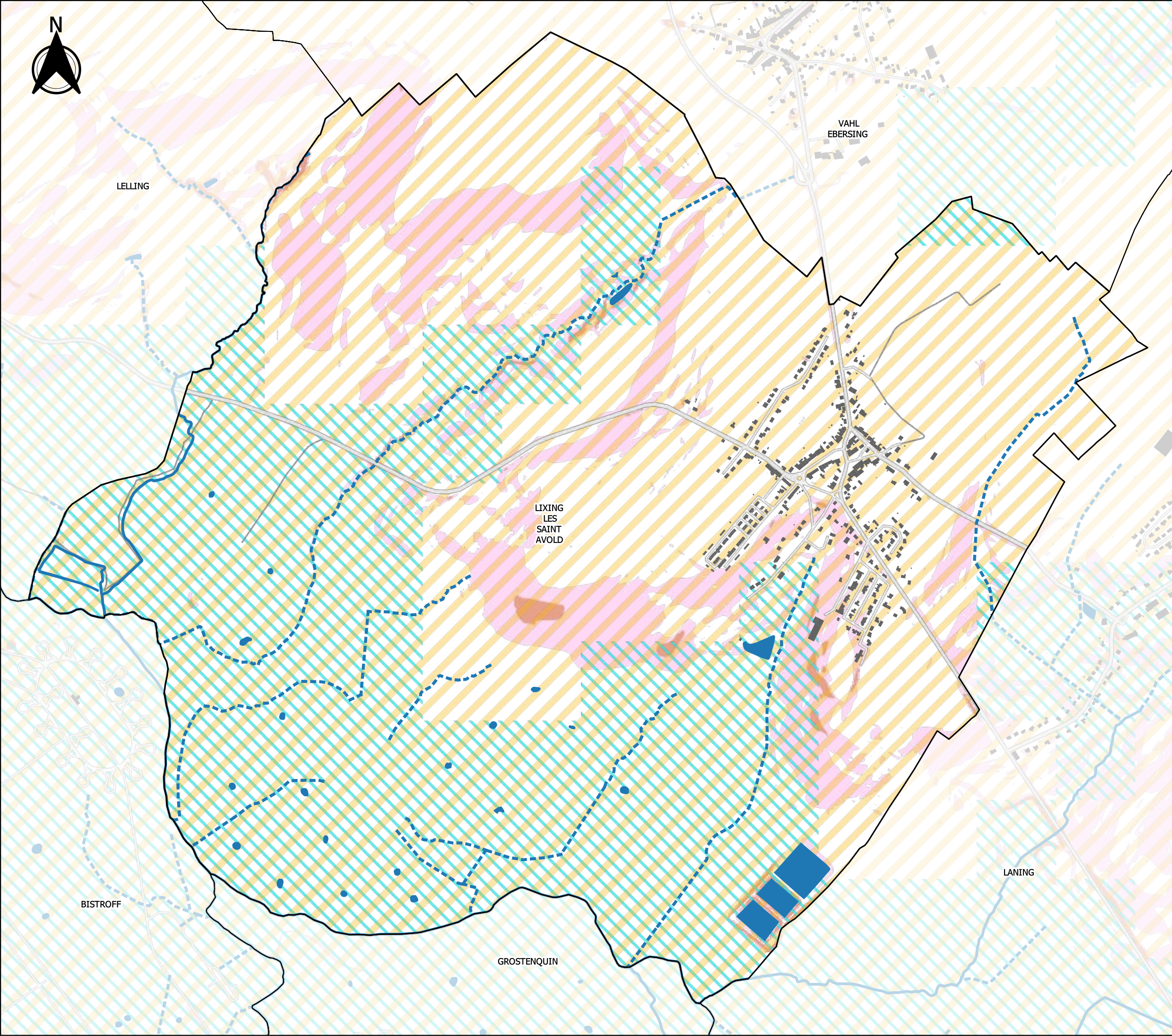
- Limites communales
- Cours d'eau permanent
- Cours d'eau intermittent
- Plan d'eau

Contextes particuliers vis-à-vis de l'infiltration des eaux pluviales

- Pente du terrain comprise entre 5 et 10 %
- Pente du terrain supérieure à 10 %
- Risque de remontées de nappe
- Risque fort ou moyen de retrait-gonflement des argiles
- Périmètre de protection rapprochée d'un captage d'eau
- Périmètre de protection éloignée d'un captage d'eau
- Mouvement de terrain recensé
- Cavités souterraines recensées
- Sites pollués (BASOL) : périmètre de prévention d'un rayon de 150 m



Réalisation : SEPIA Conseils - avril 2023
Sources : BRGM, IGN, OSM, ARS







ZONAGE PLUVIAL










CARTE N°4

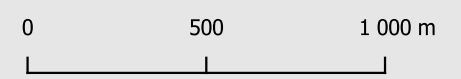
Contextes particuliers vis-à-vis de l'infiltration des eaux pluviales

Commune : MACHEREN

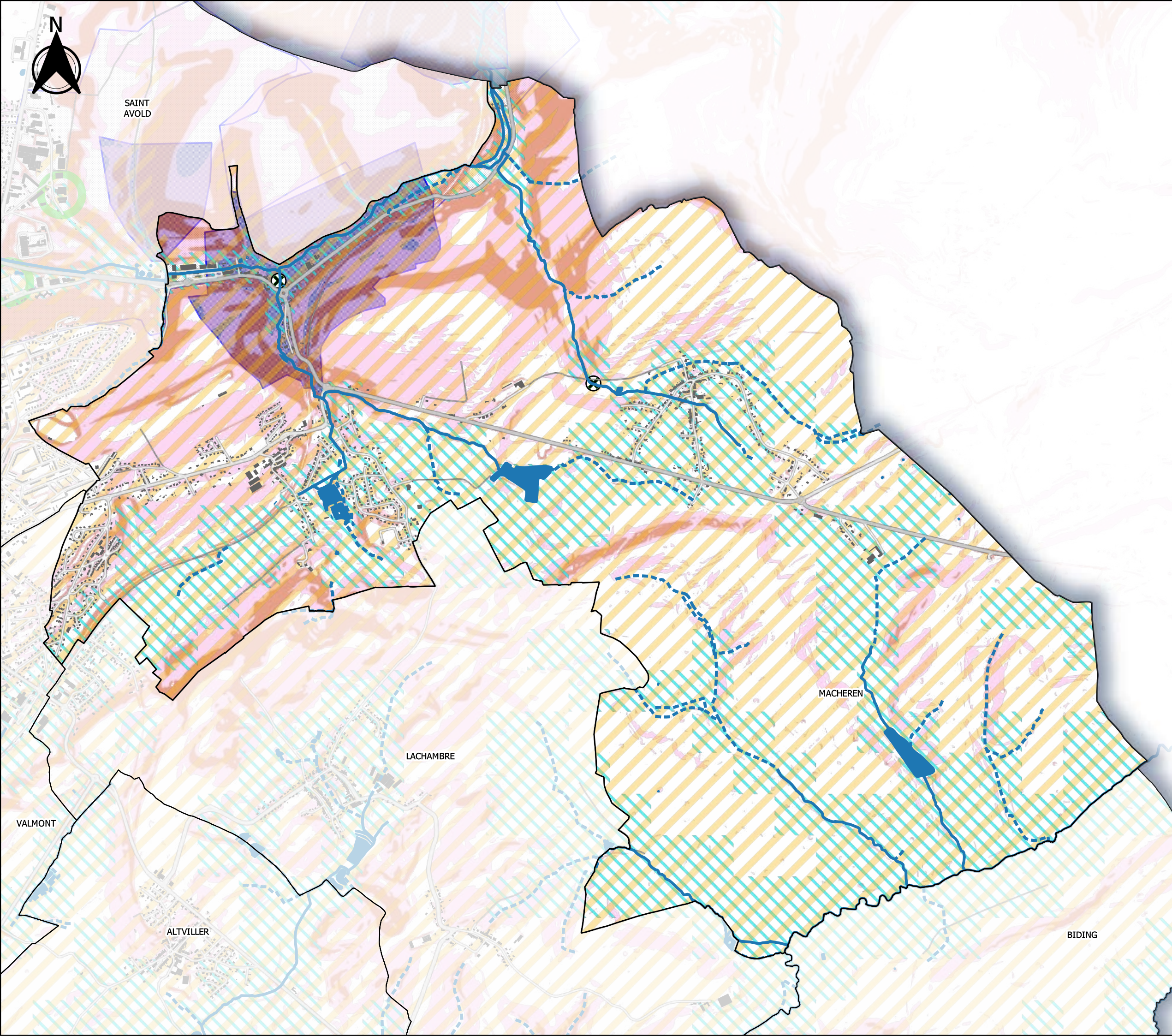
-  Limites communales
-  Cours d'eau permanent
-  Cours d'eau intermittent
-  Plan d'eau

Contextes particuliers vis-à-vis de l'infiltration des eaux pluviales

-  Pente du terrain comprise entre 5 et 10 %
-  Pente du terrain supérieure à 10 %
-  Risque de remontées de nappe
-  Risque fort ou moyen de retrait-gonflement des argiles
-  Périmètre de protection rapprochée d'un captage d'eau
-  Périmètre de protection éloignée d'un captage d'eau
-  Mouvement de terrain recensé
-  Cavités souterraines recensées
-  Sites pollués (BASOL) : périmètre de prévention d'un rayon de 150 m



Réalisation : SEPIA Conseils - avril 2023
 Sources : BRGM, IGN, OSM, ARS





ZONAGE PLUVIAL

CARTE N°4

Contextes particuliers vis-à-vis de
l'infiltration des eaux pluviales

Commune : MAXSTADT

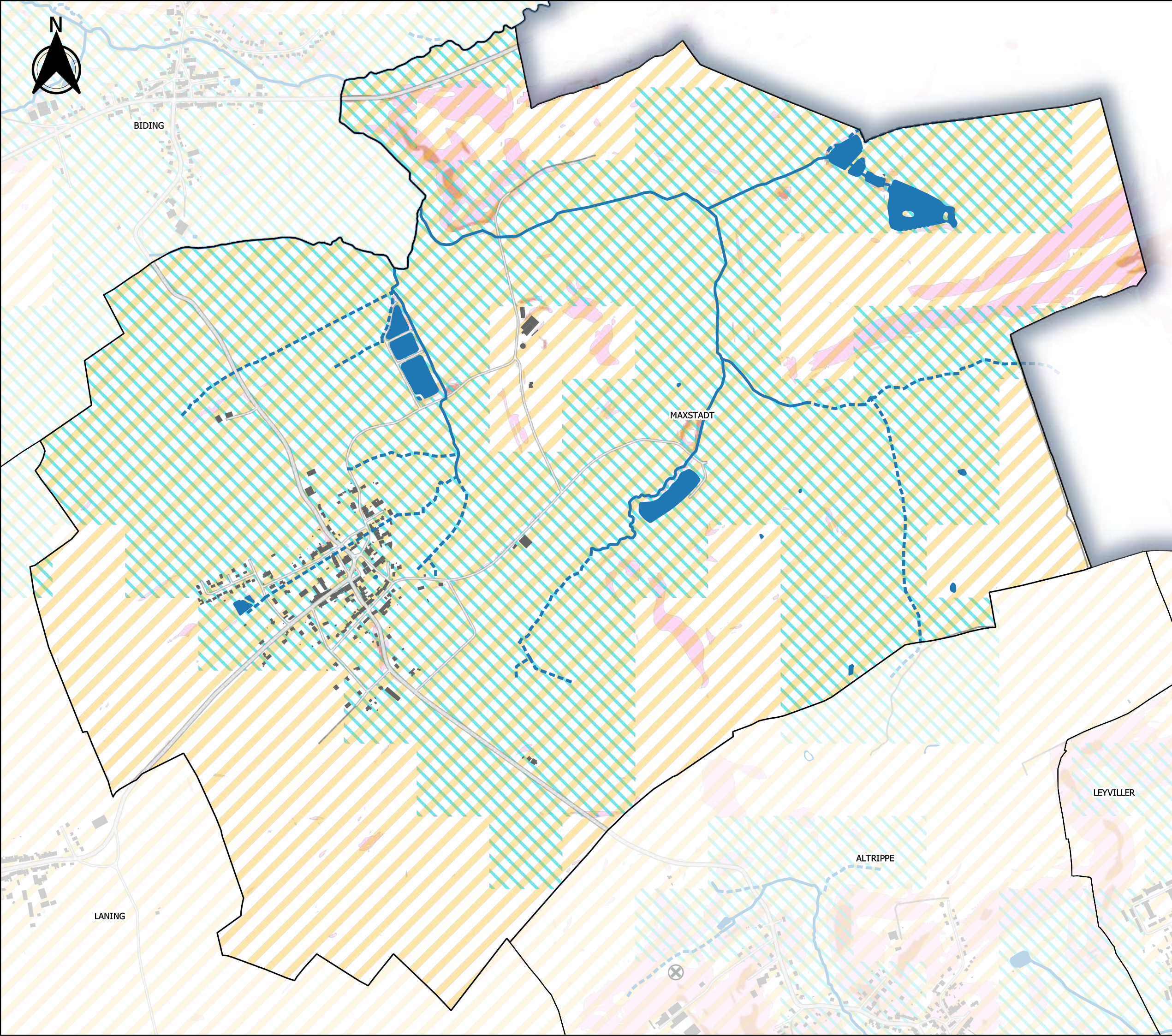
- Limites communales
- Cours d'eau permanent
- Cours d'eau intermittent
- Plan d'eau

Contextes particuliers vis-à-vis de l'infiltration des eaux pluviales

- Pente du terrain comprise entre 5 et 10 %
- Pente du terrain supérieure à 10 %
- Risque de remontées de nappe
- Risque fort ou moyen de retrait-gonflement des argiles
- Périmètre de protection rapprochée d'un captage d'eau
- Périmètre de protection éloignée d'un captage d'eau
- Mouvement de terrain recensé
- Cavités souterraines recensées
- Sites pollués (BASOL) : périmètre de prévention d'un rayon de 150 m

0 290 580 m

Réalisation : SEPIA Conseils - avril 2023
Sources : BRGM, IGN, OSM, ARS









ZONAGE PLUVIAL










CARTE N°4

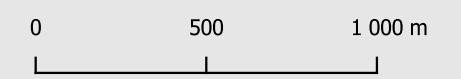
Contextes particuliers vis-à-vis de l'infiltration des eaux pluviales

Commune : MORHANGE

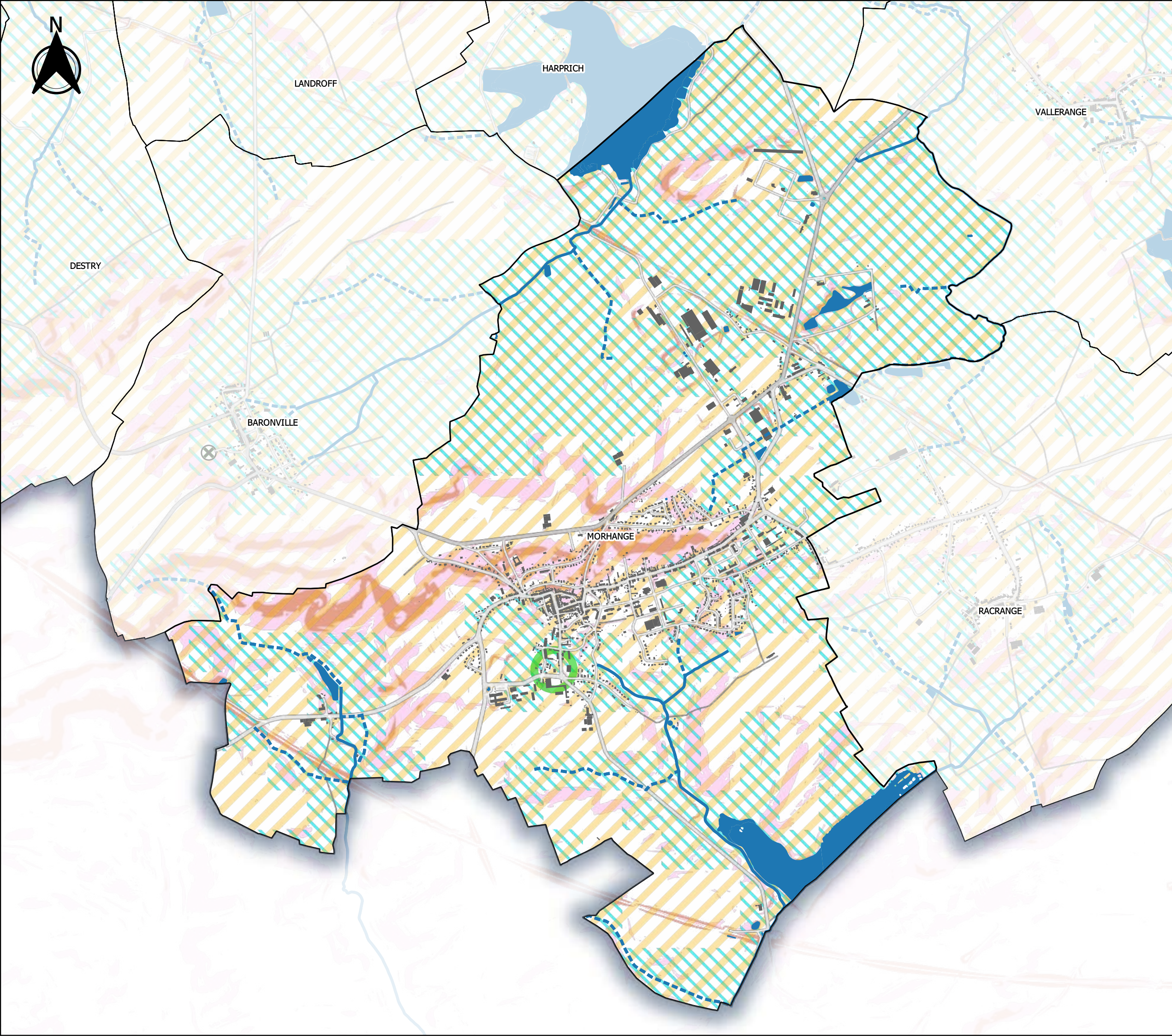
-  Limites communales
-  Cours d'eau permanent
-  Cours d'eau intermittent
-  Plan d'eau

Contextes particuliers vis-à-vis de l'infiltration des eaux pluviales

-  Pente du terrain comprise entre 5 et 10 %
-  Pente du terrain supérieure à 10 %
-  Risque de remontées de nappe
-  Risque fort ou moyen de retrait-gonflement des argiles
-  Périmètre de protection rapprochée d'un captage d'eau
-  Périmètre de protection éloignée d'un captage d'eau
-  Mouvement de terrain recensé
-  Cavités souterraines recensées
-  Sites pollués (BASOL) : périmètre de prévention d'un rayon de 150 m



Réalisation : SEPIA Conseils - avril 2023
Sources : BRGM, IGN, OSM, ARS

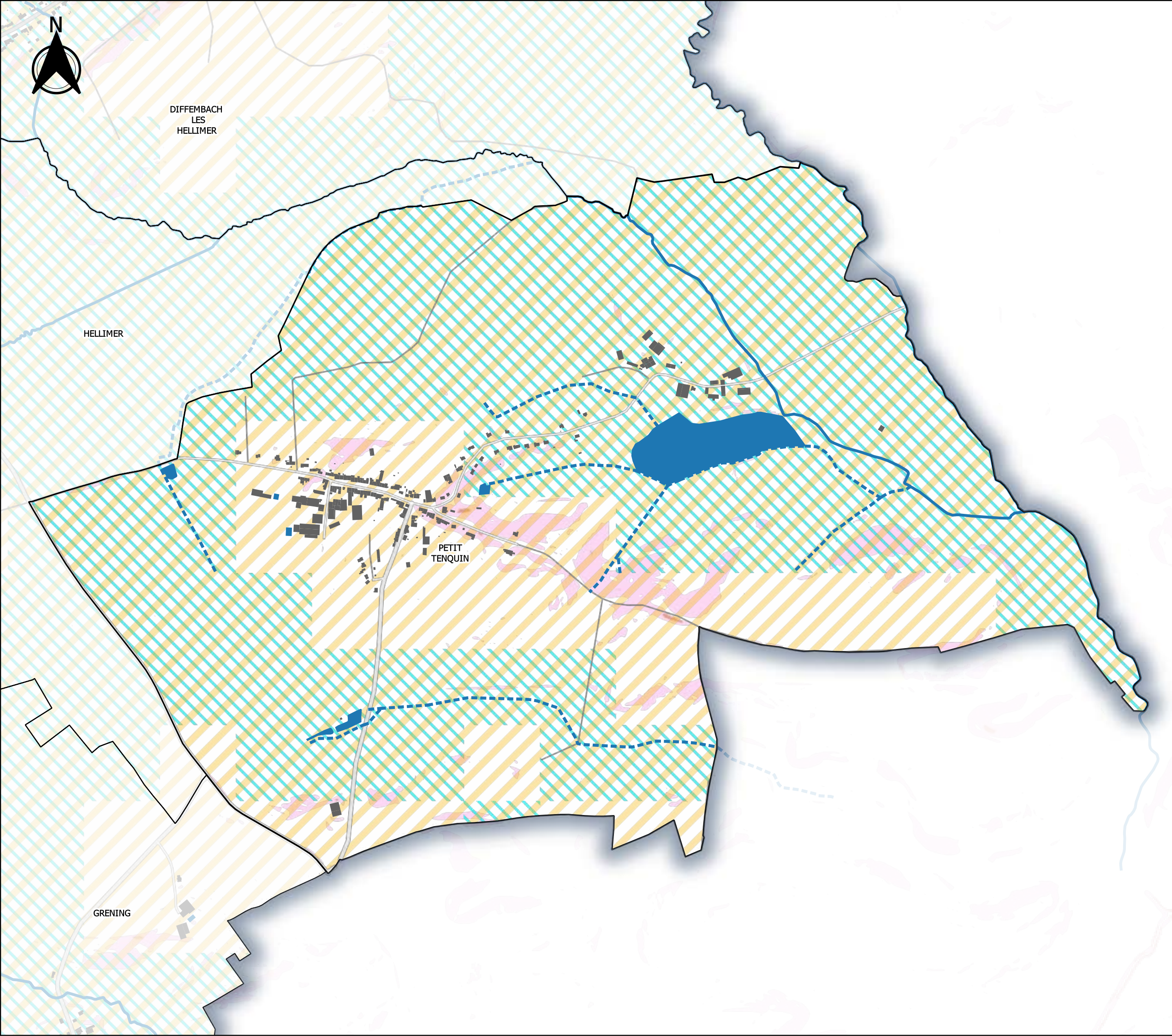






ZONAGE PLUVIAL










CARTE N°4


Contextes particuliers vis-à-vis de l'infiltration des eaux pluviales

Commune : PETIT-TENQUIN



-  Limites communales
-  Cours d'eau permanent
-  Cours d'eau intermittent
-  Plan d'eau

- Contextes particuliers vis-à-vis de l'infiltration des eaux pluviales**
-  Pente du terrain comprise entre 5 et 10 %
-  Pente du terrain supérieure à 10 %
-  Risque de remontées de nappe
-  Risque fort ou moyen de retrait-gonflement des argiles
-  Périmètre de protection rapprochée d'un captage d'eau
-  Périmètre de protection éloignée d'un captage d'eau
-  Mouvement de terrain recensé
-  Cavités souterraines recensées
-  Sites pollués (BASOL) : périmètre de prévention d'un rayon de 150 m



Réalisation : SEPIA Conseils - avril 2023
 Sources : BRGM, IGN, OSM, ARS



ZONAGE PLUVIAL

CARTE N°4

Contextes particuliers vis-à-vis de
l'infiltration des eaux pluviales

Commune : PORCELETTE

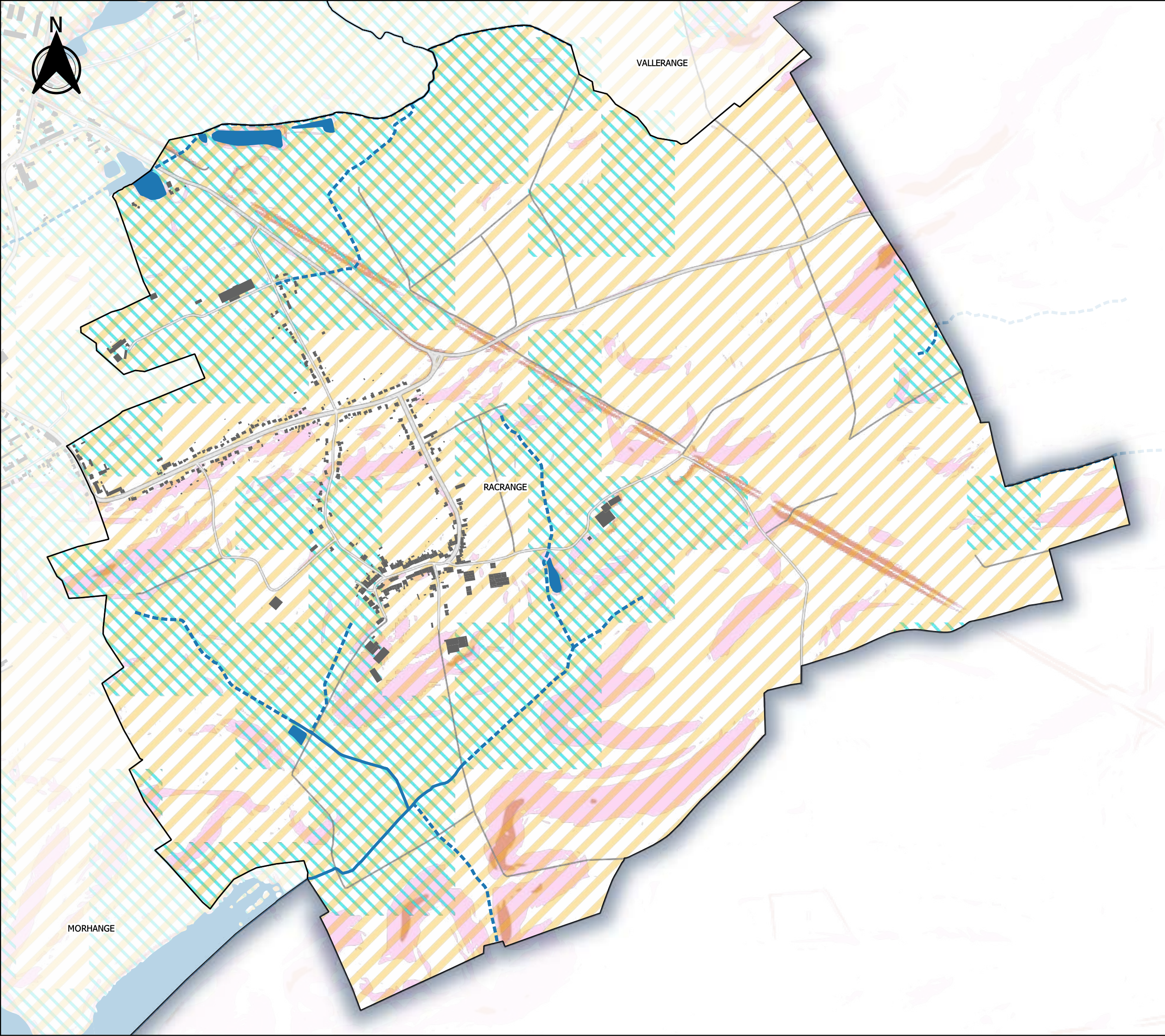
- ▭ Limites communales
- Cours d'eau permanent
- - - Cours d'eau intermittent
- Plan d'eau

Contextes particuliers vis-à-vis de l'infiltration des eaux pluviales

- Pente du terrain comprise entre 5 et 10 %
- Pente du terrain supérieure à 10 %
- Risque de remontées de nappe
- Risque fort ou moyen de retrait-gonflement des argiles
- Périmètre de protection rapprochée d'un captage d'eau
- Périmètre de protection éloignée d'un captage d'eau
- ⊗ Mouvement de terrain recensé
- ⊕ Cavités souterraines recensées
- Sites pollués (BASOL) : périmètre de prévention d'un rayon de 150 m

0 400 800 m

Réalisation : SEPIA Conseils - avril 2023
Sources : BRGM, IGN, OSM, ARS



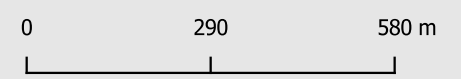
ZONAGE PLUVIAL
CARTE N°4
Contextes particuliers vis-à-vis de
l'infiltration des eaux pluviales

Commune : RACRANGE

- Limites communales
- Cours d'eau permanent
- Cours d'eau intermittent
- Plan d'eau

Contextes particuliers vis-à-vis de l'infiltration des eaux pluviales

- Pente du terrain comprise entre 5 et 10 %
- Pente du terrain supérieure à 10 %
- Risque de remontées de nappe
- Risque fort ou moyen de retrait-gonflement des argiles
- Périmètre de protection rapprochée d'un captage d'eau
- Périmètre de protection éloignée d'un captage d'eau
- Mouvement de terrain recensé
- Cavités souterraines recensées
- Sites pollués (BASOL) : périmètre de prévention d'un rayon de 150 m







Réalisation : SEPIA Conseils - avril 2023
 Sources : BRGM, IGN, OSM, ARS













ZONAGE PLUVIAL
CARTE N°4
Contextes particuliers vis-à-vis de l'infiltration des eaux pluviales

Commune : SAINT-AVOLD

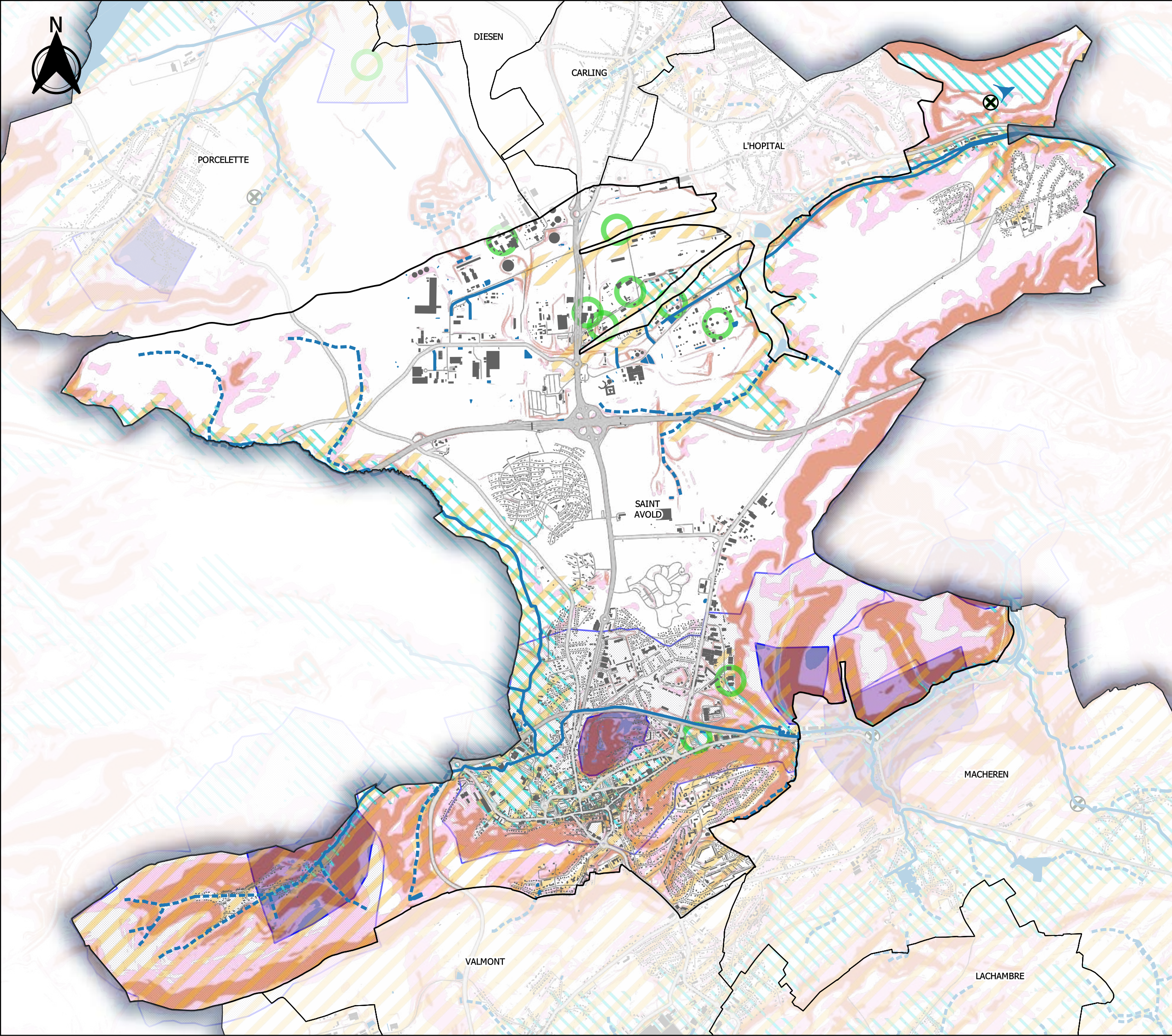
-  Limites communales
-  Cours d'eau permanent
-  Cours d'eau intermittent
-  Plan d'eau

Contextes particuliers vis-à-vis de l'infiltration des eaux pluviales

-  Pente du terrain comprise entre 5 et 10 %
-  Pente du terrain supérieure à 10 %
-  Risque de remontées de nappe
-  Risque fort ou moyen de retrait-gonflement des argiles
-  Périmètre de protection rapprochée d'un captage d'eau
-  Périmètre de protection éloignée d'un captage d'eau
-  Mouvement de terrain recensé
-  Cavités souterraines recensées
-  Sites pollués (BASOL) : périmètre de prévention d'un rayon de 150 m



Réalisation : SEPIA Conseils - avril 2023
Sources : BRGM, IGN, OSM, ARS





ZONAGE PLUVIAL

CARTE N°4

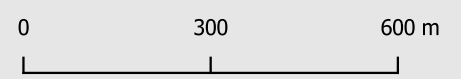
Contextes particuliers vis-à-vis de l'infiltration des eaux pluviales

Commune : SUISSE

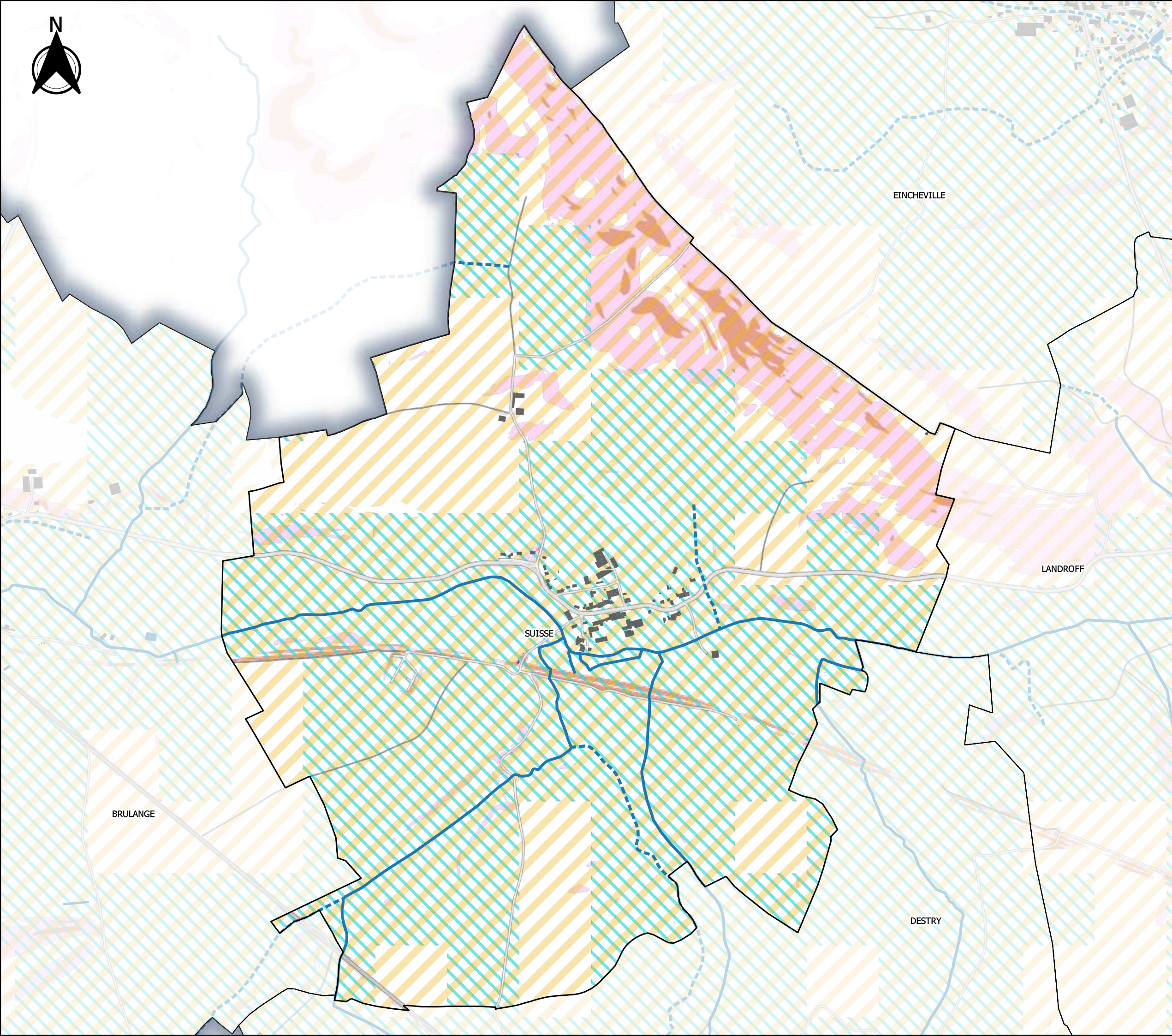
- Limites communales
- Cours d'eau permanent
- Cours d'eau intermittent
- Plan d'eau

Contextes particuliers vis-à-vis de l'infiltration des eaux pluviales

- Pente du terrain comprise entre 5 et 10 %
- Pente du terrain supérieure à 10 %
- Risque de remontées de nappe
- Risque fort ou moyen de retrait-gonflement des argiles
- Périmètre de protection rapprochée d'un captage d'eau
- Périmètre de protection éloignée d'un captage d'eau
- Mouvement de terrain recensé
- Cavités souterraines recensées
- Sites pollués (BASOL) : périmètre de prévention d'un rayon de 150 m







Réalisation : SEPIA Conseils - avril 2023
Sources : BRGM, IGN, OSM, ARS














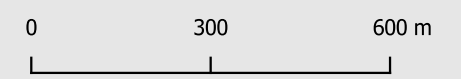
ZONAGE PLUVIAL
CARTE N°4
Contextes particuliers vis-à-vis de l'infiltration des eaux pluviales

Commune : VAHL-EBERSING

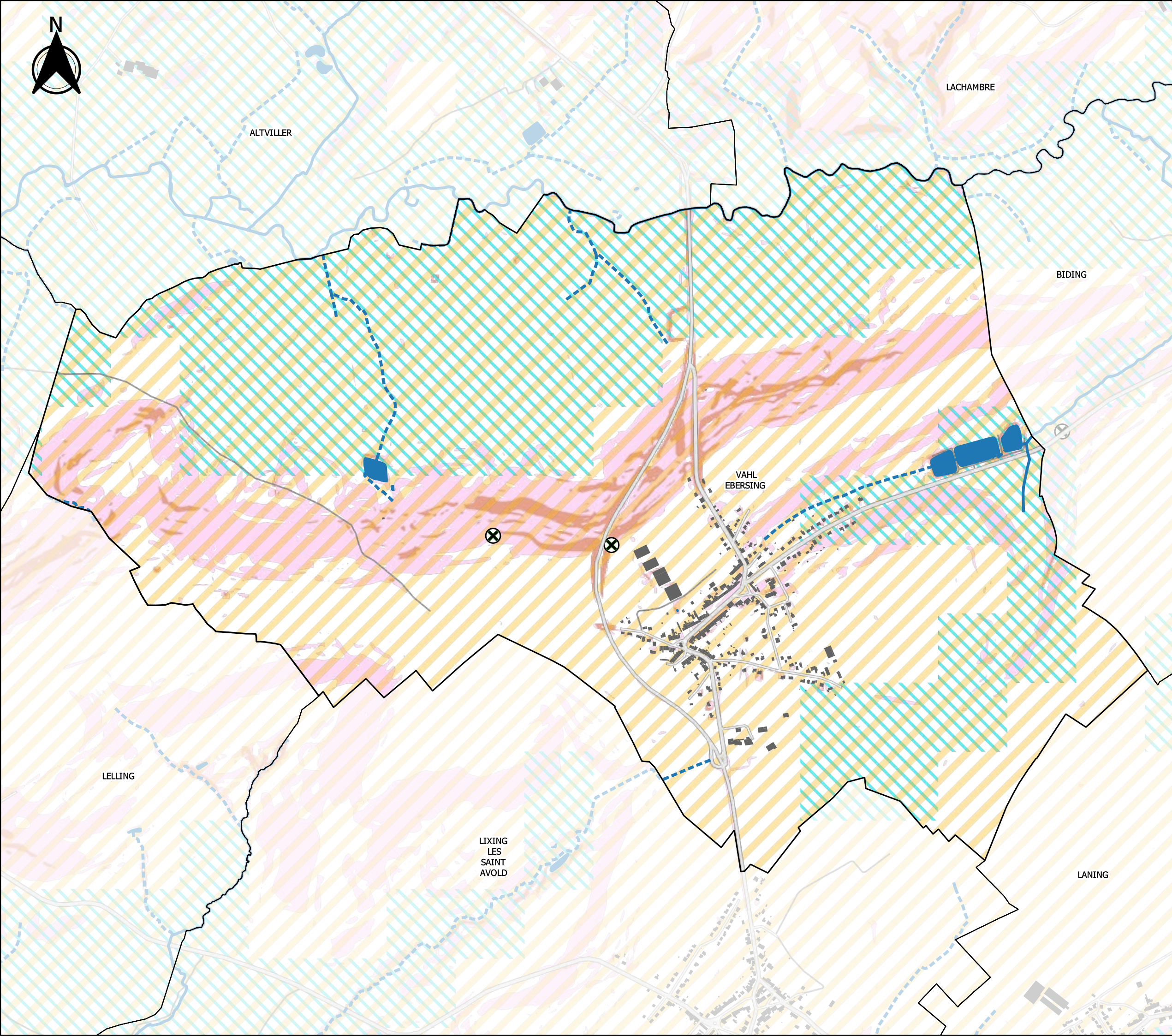
-  Limites communales
-  Cours d'eau permanent
-  Cours d'eau intermittent
-  Plan d'eau

Contextes particuliers vis-à-vis de l'infiltration des eaux pluviales

-  Pente du terrain comprise entre 5 et 10 %
-  Pente du terrain supérieure à 10 %
-  Risque de remontées de nappe
-  Risque fort ou moyen de retrait-gonflement des argiles
-  Périmètre de protection rapprochée d'un captage d'eau
-  Périmètre de protection éloignée d'un captage d'eau
-  Mouvement de terrain recensé
-  Cavités souterraines recensées
-  Sites pollués (BASOL) : périmètre de prévention d'un rayon de 150 m



Réalisation : SEPIA Conseils - avril 2023
Sources : BRGM, IGN, OSM, ARS





ZONAGE PLUVIAL

CARTE N°4

Contextes particuliers vis-à-vis de
l'infiltration des eaux pluviales

Commune : **VALLERANGE**

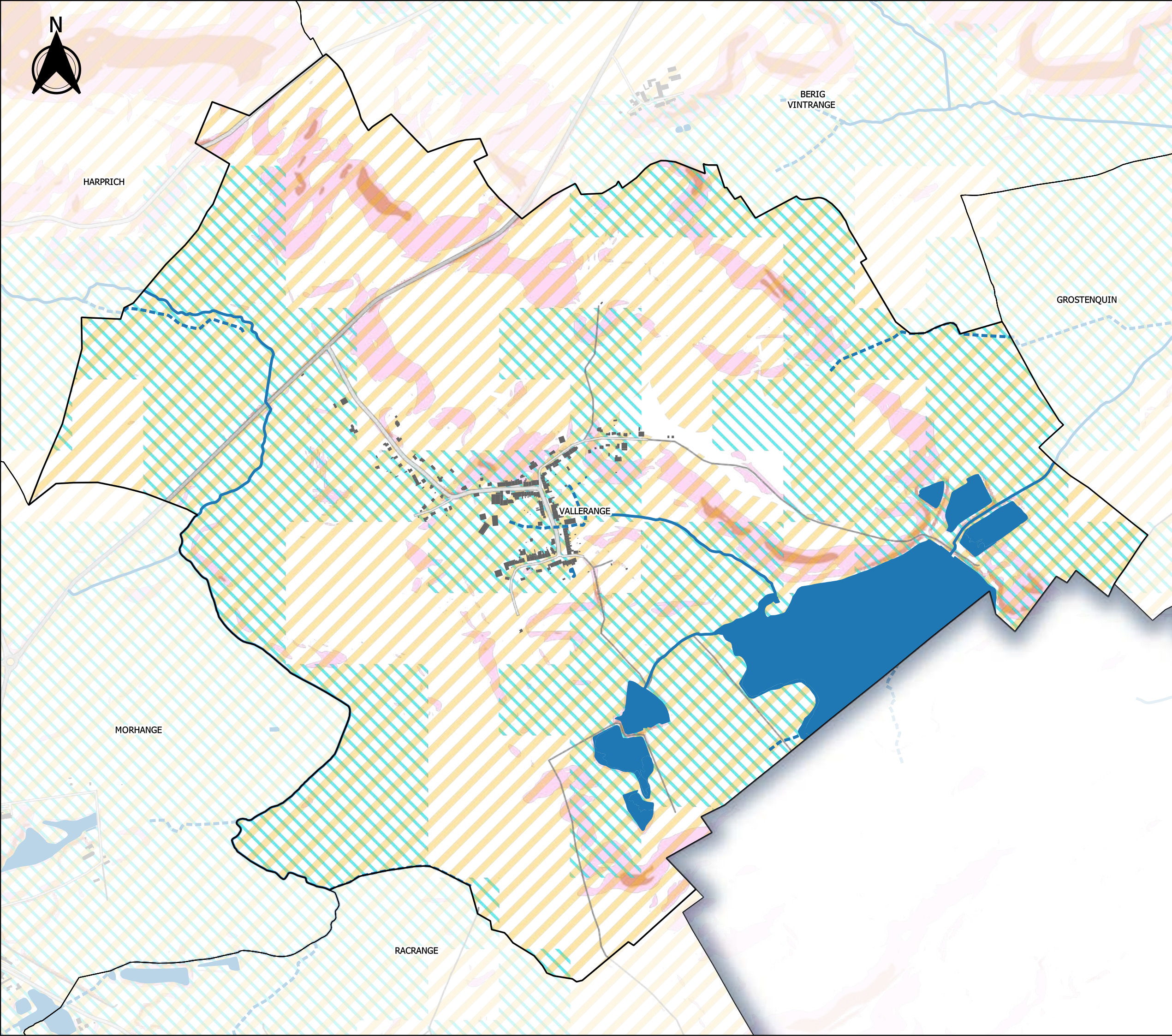
- Limites communales
- Cours d'eau permanent
- Cours d'eau intermittent
- Plan d'eau

Contextes particuliers vis-à-vis de l'infiltration des eaux pluviales

- Pente du terrain comprise entre 5 et 10 %
- Pente du terrain supérieure à 10 %
- Risque de remontées de nappe
- Risque fort ou moyen de retrait-gonflement des argiles
- Périmètre de protection rapprochée d'un captage d'eau
- Périmètre de protection éloignée d'un captage d'eau
- Mouvement de terrain recensé
- Cavités souterraines recensées
- Sites pollués (BASOL) : périmètre de prévention d'un rayon de 150 m

0 300 600 m

Réalisation : SEPIA Conseils - avril 2023
Sources : BRGM, IGN, OSM, ARS









SAINT AVOLD

ZONAGE PLUVIAL










CARTE N°4


Contextes particuliers vis-à-vis de l'infiltration des eaux pluviales

Commune : **VALMONT**

-  Limites communales
-  Cours d'eau permanent
-  Cours d'eau intermittent
-  Plan d'eau

Contextes particuliers vis-à-vis de l'infiltration des eaux pluviales

-  Pente du terrain comprise entre 5 et 10 %
-  Pente du terrain supérieure à 10 %
-  Risque de remontées de nappe
-  Risque fort ou moyen de retrait-gonflement des argiles
-  Périmètre de protection rapprochée d'un captage d'eau
-  Périmètre de protection éloignée d'un captage d'eau
-  Mouvement de terrain recensé
-  Cavités souterraines recensées
-  Sites pollués (BASOL) : périmètre de prévention d'un rayon de 150 m







Réalisation : SEPIA Conseils - avril 2023
Sources : BRGM, IGN, OSM, ARS












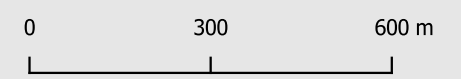
ZONAGE PLUVIAL
CARTE N°4
Contextes particuliers vis-à-vis de l'infiltration des eaux pluviales

Commune : VILLER

-  Limites communales
-  Cours d'eau permanent
-  Cours d'eau intermittent
-  Plan d'eau

Contextes particuliers vis-à-vis de l'infiltration des eaux pluviales

-  Pente du terrain comprise entre 5 et 10 %
-  Pente du terrain supérieure à 10 %
-  Risque de remontées de nappe
-  Risque fort ou moyen de retrait-gonflement des argiles
-  Périmètre de protection rapprochée d'un captage d'eau
-  Périmètre de protection éloignée d'un captage d'eau
-  Mouvement de terrain recensé
-  Cavités souterraines recensées
-  Sites pollués (BASOL) : périmètre de prévention d'un rayon de 150 m



Réalisation : SEPIA Conseils - avril 2023
Sources : BRGM, IGN, OSM, ARS

