



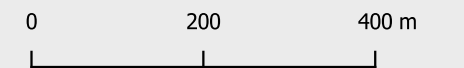
**ZONAGE PLUVIAL**  
**CARTE N°1**  
**Règle de gestion**  
**des pluies courantes**

**Commune : BOUSTROFF**

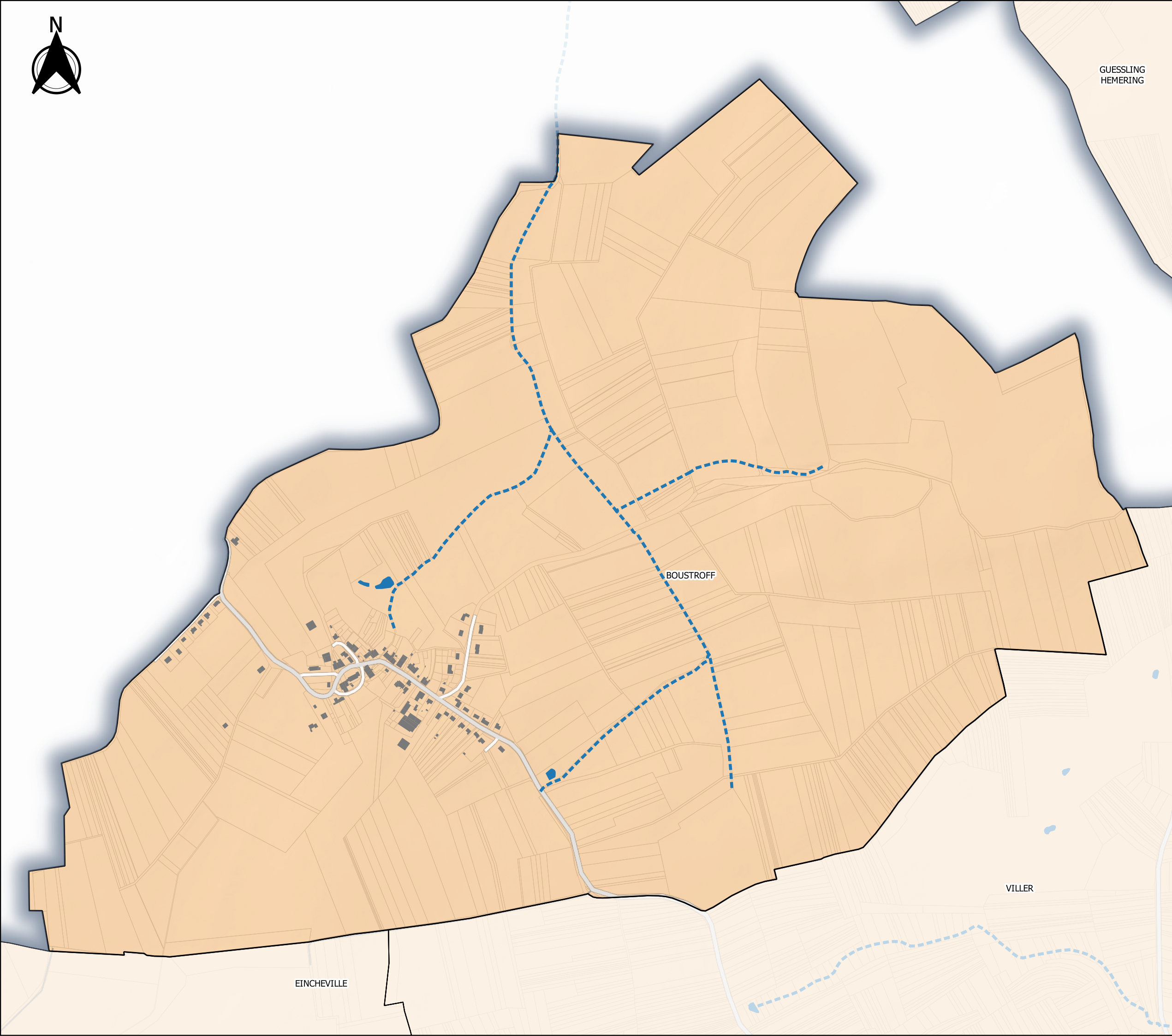
- Limites communales
- Cours d'eau permanent
- Cours d'eau intermittent
- Plan d'eau

**Zonage des règles**  
**de gestion des pluies courantes**

- Zone verte
- Zone orange



Réalisation : SEPIA Conseils - 2024  
Sources : IGN, OSM





**ZONAGE PLUVIAL**

**CARTE 2**

**Règles de gestion des pluies moyennes à fortes**

**Commune : BOUSTROFF**

- Limites communales
- Cours d'eau permanent
- Cours d'eau intermittent
- Plan d'eau


**Zonage des règles de gestion des pluies moyennes à fortes, applicable aux projets autres que les maisons individuelles**

**Période de retour d'insuffisance minimale à assurer :**

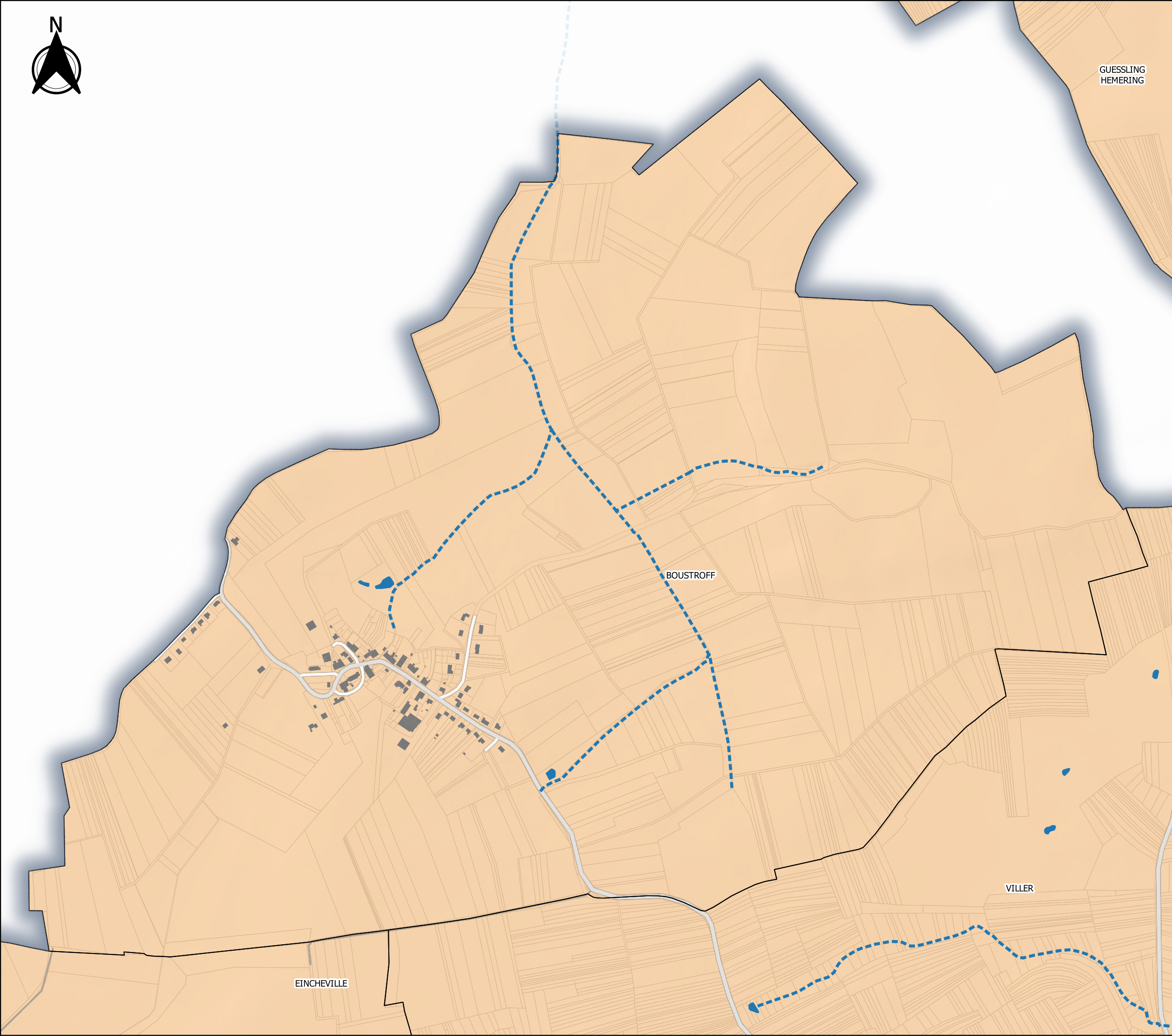
- 10 ans
- 20 ans
- 30 ans
- 50 ans

**Débit de fuite maximal pouvant être autorisé :**

- Zone orange : 3 L/s/ha
- Zone verte : 1 L/s/ha



Réalisation : SEPIA Conseils - 2024  
Sources : IGN, OSM





GUESSLING  
HEMERING

Communauté d'Agglomération  
Saint-Avold Synergie



Source d'initiatives,  
NATURELLEMENT

### ZONAGE PLUVIAL CARTE N°3 Gestion des pluies exceptionnelles

Commune : **BOUSTROFF**

- ▭ Limites communales
- Cours d'eau permanent
- - - Cours d'eau intermittent
- Plan d'eau

#### Secteurs sensibles au ruissellement

- ➔ Axe de ruissellement principal  
(en aval d'un bassin versant  
d'au moins 30 ha)
- ➔ Axe de ruissellement secondaire  
(en aval d'un bassin versant  
d'au moins 5 ha)
- Zone sensible au ruissellement  
(bande de 10 m de part et d'autre  
des axes de ruissellement)

- Cuvette potentiellement inondable

- Secteurs sensibles avérés  
(désordres liés au ruissellement  
déjà survenus par le passé)

0 200 400 m

Réalisation : SEPIA Conseils - 2024  
Sources : IGN, OSM



EINCHEVILLE

BOUSTROFF

VILLER



GUESSLING  
HEMERING

Communauté d'Agglomération  
**Saint-Avold Synergie**



Source d'initiatives.  
**NATURELLEMENT**

### ZONAGE PLUVIAL

#### CARTE N°4

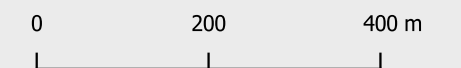
Contextes particuliers vis-à-vis de  
l'infiltration des eaux pluviales

Commune : **BOUSTROFF**

- Limites communales
- Cours d'eau permanent
- Cours d'eau intermittent
- Plan d'eau

#### Contextes particuliers vis-à-vis de l'infiltration des eaux pluviales

- Pente du terrain comprise entre 5 et 10 %
- Pente du terrain supérieure à 10 %
- Risque de remontées de nappe
- Risque fort ou moyen de retrait-gonflement des argiles
- Périmètre de protection rapprochée d'un captage d'eau
- Périmètre de protection éloignée d'un captage d'eau
- Mouvement de terrain recensé
- Cavités souterraines recensées
- Sites pollués (BASOL) : périmètre de prévention d'un rayon de 150 m



Réalisation : SEPIA Conseils - 2024  
Sources : BRGM, IGN, OSM, ARS



EINCHEVILLE

BOUSTROFF

VILLER