









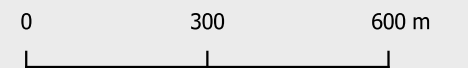
ZONAGE PLUVIAL
CARTE N°1
Règle de gestion
des pluies courantes

Commune : VILLER

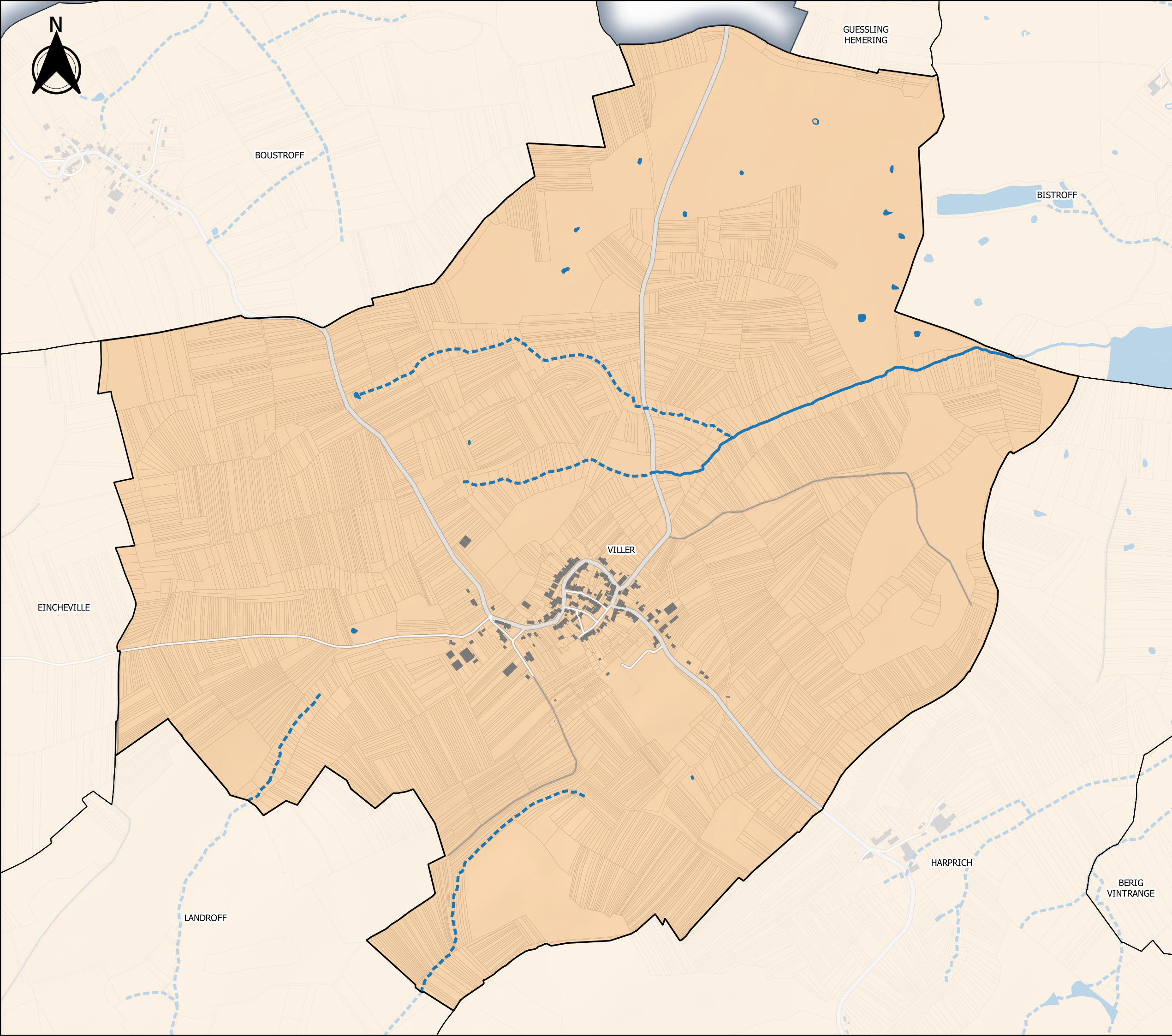
-  Limites communales
-  Cours d'eau permanent
-  Cours d'eau intermittent
-  Plan d'eau

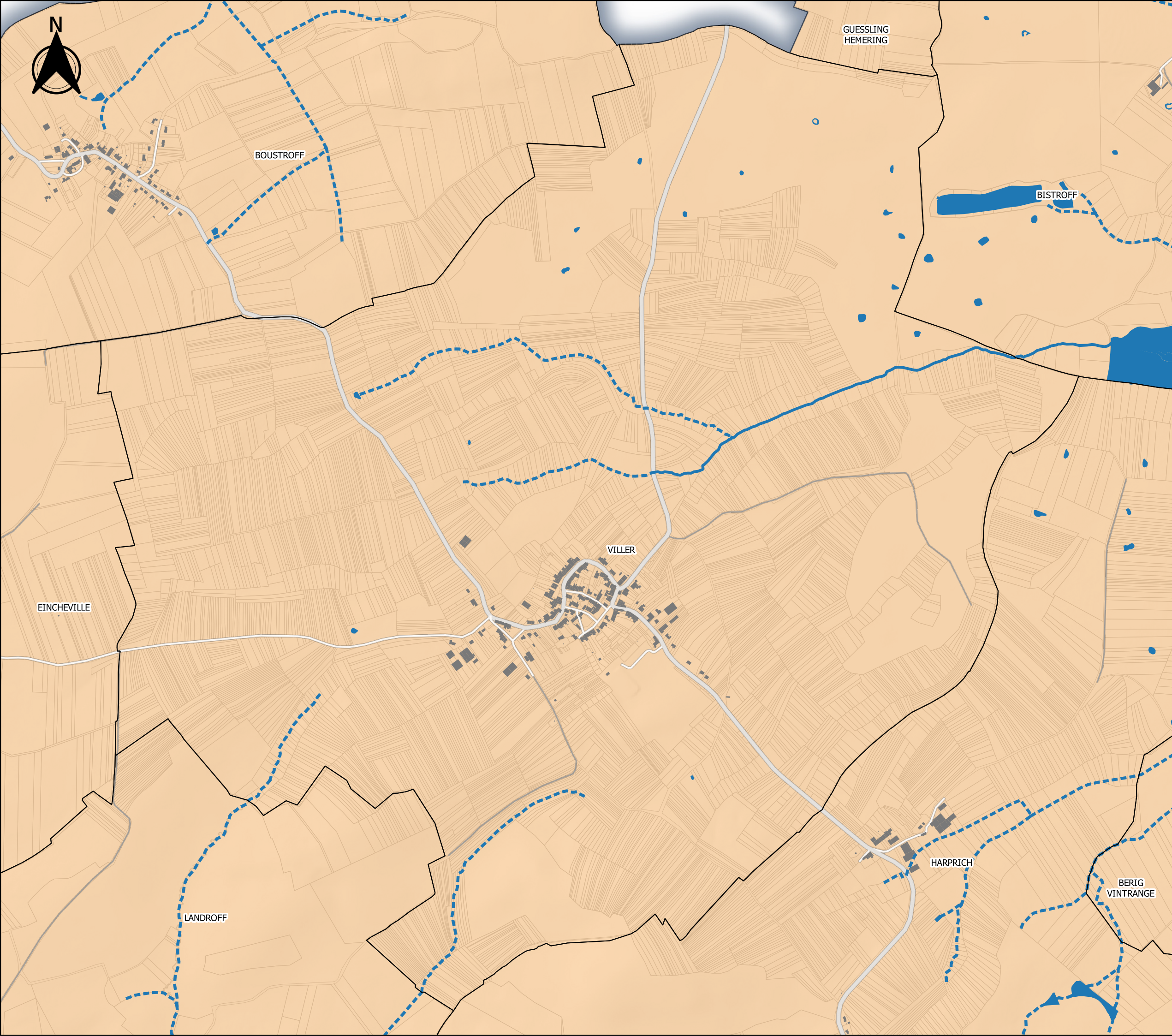
Zonage des règles
de gestion des pluies courantes

-  Zone verte
-  Zone orange



Réalisation : SEPIA Conseils - 2024
Sources : IGN, OSM





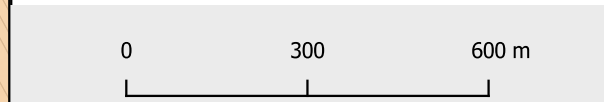
ZONAGE PLUVIAL
CARTE 2
Règles de gestion des pluies moyennes à fortes
Commune : VILLER

- Limites communales
- Cours d'eau permanent
- Cours d'eau intermittent
- Plan d'eau

Zonage des règles de gestion des pluies moyennes à fortes, applicable aux projets autres que les maisons individuelles

- Période de retour d'insuffisance minimale à assurer :**
- 10 ans
 - 20 ans
 - 30 ans
 - 50 ans

- Débit de fuite maximal pouvant être autorisé :**
- Zone orange : 3 L/s/ha
 - Zone verte : 1 L/s/ha



Réalisation : SEPIA Conseils - 2024
 Sources : IGN, OSM



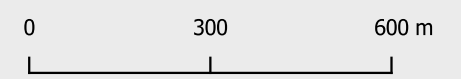
ZONAGE PLUVIAL CARTE N°3 Gestion des pluies exceptionnelles

Commune : VILLER

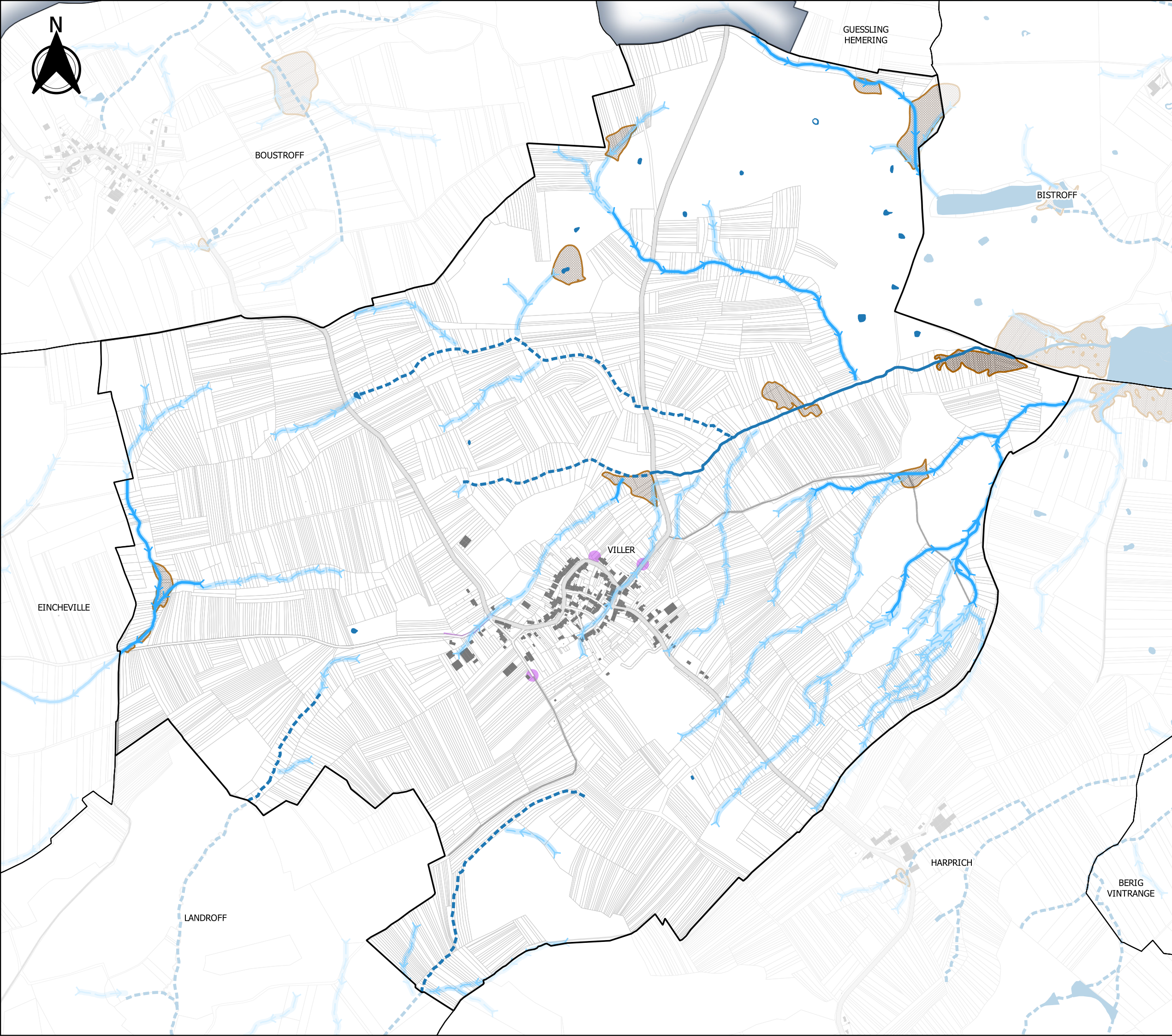
- Limites communales
- Cours d'eau permanent
- Cours d'eau intermittent
- Plan d'eau

Secteurs sensibles au ruissellement

- Axe de ruissellement principal
(en aval d'un bassin versant
d'au moins 30 ha)
- Axe de ruissellement secondaire
(en aval d'un bassin versant
d'au moins 5 ha)
- Zone sensible au ruissellement
(bande de 10 m de part et d'autre
des axes de ruissellement)
- Cuvette potentiellement inondable
- Secteurs sensibles avérés
(désordres liés au ruissellement
déjà survenus par le passé)



Réalisation : SEPIA Conseils - 2024
Sources : IGN, OSM





ZONAGE PLUVIAL

CARTE N°4


**Contextes particuliers vis-à-vis de
l'infiltration des eaux pluviales**

Commune : VILLER

- Limites communales
- Cours d'eau permanent
- Cours d'eau intermittent
- Plan d'eau

**Contextes particuliers vis-à-vis
de l'infiltration des eaux pluviales**

- Pente du terrain comprise entre 5 et 10 %
- Pente du terrain supérieure à 10 %
- Risque de remontées de nappe
- Risque fort ou moyen de retrait-gonflement des argiles
- Périmètre de protection rapprochée d'un captage d'eau
- Périmètre de protection éloignée d'un captage d'eau
- Mouvement de terrain recensé
- Cavités souterraines recensées
- Sites pollués (BASOL) : périmètre de prévention d'un rayon de 150 m



Réalisation : SEPIA Conseils - 2024
Sources : BRGM, IGN, OSM, ARS

